Графическое описание местоположения границ публичного сервитута

Публичный сервитут для использования земель и земельных участков в целях строительства и эксплуатации объекта энергетики регионального значения: «КВЛ 35кВ Конаковская ГРЭС – ПС 35кВ Архангельское 1,2 цепь с отпайками»

(наименование объекта, местоположение границ которого описано (далее - объект))

Раздел 1

Сведения об объекте

№ п/п	Характеристики объекта	Описание характеристик
1	2	3
1.	Местоположение объекта	Тверская область, м.о Конаковский; Тверская область, м.о Конаковский, город Конаково
2.	Площадь объекта +/- величина погрешности определения площади (Р +/- Дельта Р)	639188 +/- 280 м²
3.	Иные характеристики объекта	Публичный сервитут установлен в отношении земель и земельных участков в целях строительства и эксплуатации объекта энергетики регионального значения: «КВЛ 35кВ Конаковская ГРЭС – ПС 35кВ Архангельское 1,2 цепь с отпайками», в соответствии с п. 1 статьи 39.37 Земельного кодекса Российской Федерации от 25.10.2001 N 136-ФЗ. Назначение: Сеть электроснабжения. Адрес: Тверская область, Конаковский муниципальный округ. Срок публичного сервитута – 49 лет. Сервитут устанавливается в интересах Акционерного общества «Тверьгорэлектро». ИНН 6950257206, ОГРН 1226900000909. Юридический адрес: 170008, Тверская область, г Тверь, ул Ротмистрова, д. 27 . Почтовый адрес: 170008, Тверская область, г Тверь, ул Ротмистрова, д. 27 . Телефон: 8 (4822) 78-70-50. Адрес электронной почты: muptge@tver-elektro.ru

Раздел 2

Сведения о местоположении границ объекта

1. Система координат МСК-69, зона 2

2. Сведения о характерных точках границ объекта

Обозначение характерных точек границ	Координаты, м		Метод определения координат характерной точки	Средняя квадратическая погрешность положения характерной точки (Mt), м	Описание обозначения точки на местности (при наличии)
	X	Y			
1	2	3	4	5	6
1	278979.51	2329257.70	Аналитический метод	0.10	Закрепление отсутствует
2	278979.82	2329258.60	Аналитический метод	0.10	Закрепление отсутствует
3	278979.88	2329258.79	Аналитический метод	0.10	Закрепление отсутствует
4	278979.96	2329258.97	Аналитический метод	0.10	Закрепление отсутствует
5	278980.04	2329259.14	Аналитический метод	0.10	Закрепление отсутствует
6	278980.13	2329259.32	Аналитический метод	0.10	Закрепление отсутствует
7	278981.58	2329261.92	Аналитический метод	0.10	Закрепление отсутствует
8	278985.18	2329268.40	Аналитический метод	0.10	Закрепление отсутствует
9	278986.37	2329272.19	Аналитический метод	0.10	Закрепление отсутствует
10	278985.34	2329274.20	Аналитический метод	0.10	Закрепление отсутствует
11	278955.33	2329284.03	Аналитический метод	0.10	Закрепление отсутствует
12	278953.17	2329330.83	Аналитический метод	0.10	Закрепление отсутствует
13	278952.99	2329334.79	Аналитический метод	0.10	Закрепление отсутствует
14	278952.86	2329337.44	Аналитический метод	0.10	Закрепление отсутствует
15	278955.67	2329346.38	Аналитический метод	0.10	Закрепление отсутствует
16	278956.98	2329350.27	Аналитический метод	0.10	Закрепление отсутствует
17	278959.10	2329352.82	Аналитический метод	0.10	Закрепление отсутствует
18	278959.46	2329353.49	Аналитический метод	0.10	Закрепление отсутствует
19	278959.68	2329354.54	Аналитический метод	0.10	Закрепление отсутствует
20	278974.60	2329425.47	Аналитический метод	0.10	Закрепление отсутствует
21	278976.65	2329435.21	Аналитический метод	0.10	Закрепление отсутствует
22	278982.09	2329461.07	Аналитический метод	0.10	Закрепление отсутствует

2. Сведения о характерных точках границ объекта

Обозначение характерных точек границ	Координаты, м		Метод определения координат характерной точки	Средняя квадратическая погрешность положения характерной точки (Mt), м	Описание обозначения точки на местности (при наличии)
	X	Y			
1	2	3	4	5	6
23	278996.19	2329512.80	Аналитический метод	0.10	Закрепление отсутствует
24	278997.43	2329517.30	Аналитический метод	0.10	Закрепление отсутствует
25	279000.36	2329527.93	Аналитический метод	0.10	Закрепление отсутствует
26	279005.00	2329544.79	Аналитический метод	0.10	Закрепление отсутствует
27	279003.15	2329549.06	Аналитический метод	0.10	Закрепление отсутствует
28	279007.62	2329565.29	Аналитический метод	0.10	Закрепление отсутствует
29	279011.48	2329568.35	Аналитический метод	0.10	Закрепление отсутствует
30	279018.23	2329592.87	Аналитический метод	0.10	Закрепление отсутствует
31	279023.98	2329613.13	Аналитический метод	0.10	Закрепление отсутствует
32	279026.85	2329623.24	Аналитический метод	0.10	Закрепление отсутствует
33	279046.27	2329691.64	Аналитический метод	0.10	Закрепление отсутствует
34	279050.40	2329706.20	Аналитический метод	0.10	Закрепление отсутствует
35	279054.38	2329731.46	Аналитический метод	0.10	Закрепление отсутствует
36	279054.02	2329732.76	Аналитический метод	0.10	Закрепление отсутствует
37	278984.83	2329816.35	Аналитический метод	0.10	Закрепление отсутствует
38	278833.53	2329999.14	Аналитический метод	0.10	Закрепление отсутствует
39	278718.97	2330137.56	Аналитический метод	0.10	Закрепление отсутствует
40	278640.27	2330232.63	Аналитический метод	0.10	Закрепление отсутствует
41	278557.49	2330332.64	Аналитический метод	0.10	Закрепление отсутствует
42	278535.50	2330342.17	Аналитический метод	0.10	Закрепление отсутствует
43	278525.49	2330348.82	Аналитический метод	0.10	Закрепление отсутствует
44	278518.60	2330363.68	Аналитический метод	0.10	Закрепление отсутствует
45	278513.34	2330385.98	Аналитический метод	0.10	Закрепление отсутствует
46	278356.94	2330574.93	Аналитический метод	0.10	Закрепление отсутствует
47	278345.31	2330588.99	Аналитический метод	0.10	Закрепление отсутствует

2. Сведения о характерных точках границ объекта

Обозначение характерных точек границ	Координаты, м		Метод определения координат характерной точки	Средняя квадратическая погрешность положения характерной точки (Mt), м	Описание обозначения точки на местности (при наличии)
	X	Y			
1	2	3	4	5	6
48	278121.54	2330859.33	Аналитический метод	0.10	Закрепление отсутствует
49	277465.08	2331652.44	Аналитический метод	0.10	Закрепление отсутствует
50	277442.38	2331679.87	Аналитический метод	0.10	Закрепление отсутствует
51	277315.84	2331832.74	Аналитический метод	0.10	Закрепление отсутствует
52	277304.25	2331850.90	Аналитический метод	0.10	Закрепление отсутствует
53	277158.56	2332026.90	Аналитический метод	0.10	Закрепление отсутствует
54	277157.47	2332028.21	Аналитический метод	0.10	Закрепление отсутствует
55	277149.35	2332038.02	Аналитический метод	0.10	Закрепление отсутствует
56	277147.89	2332039.79	Аналитический метод	0.10	Закрепление отсутствует
57	276967.74	2332257.42	Аналитический метод	0.10	Закрепление отсутствует
58	276930.52	2332302.38	Аналитический метод	0.10	Закрепление отсутствует
59	276879.55	2332363.96	Аналитический метод	0.10	Закрепление отсутствует
60	276863.95	2332378.68	Аналитический метод	0.10	Закрепление отсутствует
61	276663.48	2332620.88	Аналитический метод	0.10	Закрепление отсутствует
62	276439.91	2332598.15	Аналитический метод	0.10	Закрепление отсутствует
63	275946.27	2332547.97	Аналитический метод	0.10	Закрепление отсутствует
64	275853.46	2332538.53	Аналитический метод	0.10	Закрепление отсутствует
65	275841.90	2332537.36	Аналитический метод	0.10	Закрепление отсутствует
66	275458.80	2332498.41	Аналитический метод	0.10	Закрепление отсутствует
67	275439.66	2332496.47	Аналитический метод	0.10	Закрепление отсутствует
68	275159.03	2332467.94	Аналитический метод	0.10	Закрепление отсутствует
69	275156.55	2332466.43	Аналитический метод	0.10	Закрепление отсутствует
70	275153.79	2332467.40	Аналитический метод	0.10	Закрепление отсутствует
71	275107.57	2332462.71	Аналитический метод	0.10	Закрепление отсутствует
72	274897.13	2332441.03	Аналитический метод	0.10	Закрепление отсутствует

2. Сведения о характерных точках границ объекта

Обозначение характерных точек границ	Координаты, м		Метод определения координат характерной точки	Средняя квадратическая погрешность положения характерной точки (Mt), м	Описание обозначения точки на местности (при наличии)
	X	Y			
1	2	3	4	5	6
73	274856.79	2332437.17	Аналитический метод	0.10	Закрепление отсутствует
74	274827.60	2332434.39	Аналитический метод	0.10	Закрепление отсутствует
75	273928.35	2332348.46	Аналитический метод	0.10	Закрепление отсутствует
76	273909.09	2332346.62	Аналитический метод	0.10	Закрепление отсутствует
77	273875.12	2332343.37	Аналитический метод	0.10	Закрепление отсутствует
78	273827.18	2332338.79	Аналитический метод	0.10	Закрепление отсутствует
79	273753.64	2332302.17	Аналитический метод	0.10	Закрепление отсутствует
80	273670.96	2332261.01	Аналитический метод	0.10	Закрепление отсутствует
81	273492.23	2332172.02	Аналитический метод	0.10	Закрепление отсутствует
82	273267.64	2332062.02	Аналитический метод	0.10	Закрепление отсутствует
83	272927.24	2331893.66	Аналитический метод	0.10	Закрепление отсутствует
84	272627.60	2331745.46	Аналитический метод	0.10	Закрепление отсутствует
85	272303.30	2331585.06	Аналитический метод	0.10	Закрепление отсутствует
86	271981.30	2331425.81	Аналитический метод	0.10	Закрепление отсутствует
87	271930.28	2331400.31	Аналитический метод	0.10	Закрепление отсутствует
88	271803.94	2331337.16	Аналитический метод	0.10	Закрепление отсутствует
89	271657.75	2331264.09	Аналитический метод	0.10	Закрепление отсутствует
90	271408.63	2331141.51	Аналитический метод	0.10	Закрепление отсутствует
91	271390.02	2331132.35	Аналитический метод	0.10	Закрепление отсутствует
92	271283.83	2331080.10	Аналитический метод	0.10	Закрепление отсутствует
93	271268.59	2331074.13	Аналитический метод	0.10	Закрепление отсутствует
94	271250.06	2331056.87	Аналитический метод	0.10	Закрепление отсутствует
95	271248.65	2331046.81	Аналитический метод	0.10	Закрепление отсутствует
96	271231.15	2331050.47	Аналитический метод	0.10	Закрепление отсутствует
97	271220.93	2331001.58	Аналитический метод	0.10	Закрепление отсутствует

2. Сведения о характерных точках границ объекта					
Обозначение характерных точек границ	**Координаты, м**		**Метод определения координат характерной точки**	**Средняя квадратическая погрешность положения характерной точки (Mt), м**	**Описание обозначения точки на местности (при наличии)**
	X	**Y**			
1	**2**	**3**	**4**	**5**	**6**
98	271208.76	2330943.34	Аналитический метод	0.10	Закрепление отсутствует
99	271186.54	2330833.08	Аналитический метод	0.10	Закрепление отсутствует
100	271167.47	2330738.47	Аналитический метод	0.10	Закрепление отсутствует
101	271124.11	2330531.06	Аналитический метод	0.10	Закрепление отсутствует
102	271122.54	2330523.57	Аналитический метод	0.10	Закрепление отсутствует
103	271081.37	2330326.55	Аналитический метод	0.10	Закрепление отсутствует
104	271038.46	2330121.24	Аналитический метод	0.10	Закрепление отсутствует
105	271036.28	2330110.83	Аналитический метод	0.10	Закрепление отсутствует
106	271020.75	2330036.48	Аналитический метод	0.10	Закрепление отсутствует
107	271001.25	2329943.20	Аналитический метод	0.10	Закрепление отсутствует
108	271000.68	2329940.45	Аналитический метод	0.10	Закрепление отсутствует
109	270995.48	2329915.59	Аналитический метод	0.10	Закрепление отсутствует
110	270952.50	2329709.97	Аналитический метод	0.10	Закрепление отсутствует
111	270909.63	2329504.84	Аналитический метод	0.10	Закрепление отсутствует
112	270907.48	2329494.54	Аналитический метод	0.10	Закрепление отсутствует
113	270866.70	2329299.46	Аналитический метод	0.10	Закрепление отсутствует
114	270822.91	2329096.87	Аналитический метод	0.10	Закрепление отсутствует
115	270814.67	2329074.57	Аналитический метод	0.10	Закрепление отсутствует
116	270748.86	2328896.53	Аналитический метод	0.10	Закрепление отсутствует
117	270758.56	2328889.53	Аналитический метод	0.10	Закрепление отсутствует
118	270774.39	2328878.10	Аналитический метод	0.10	Закрепление отсутствует
119	270822.99	2328843.02	Аналитический метод	0.10	Закрепление отсутствует
120	270828.14	2328839.30	Аналитический метод	0.10	Закрепление отсутствует
121	270864.91	2328651.60	Аналитический метод	0.10	Закрепление отсутствует
122	270902.05	2328458.31	Аналитический метод	0.10	Закрепление отсутствует

2. Сведения о характерных точках границ объекта

Обозначение характерных точек границ	Координаты, м		Метод определения координат характерной точки	Средняя квадратическая погрешность положения характерной точки (Mt), м	Описание обозначения точки на местности (при наличии)
	X	Y			
1	2	3	4	5	6
123	270902.62	2328455.35	Аналитический метод	0.10	Закрепление отсутствует
124	270923.58	2328346.27	Аналитический метод	0.10	Закрепление отсутствует
125	270940.33	2328259.10	Аналитический метод	0.10	Закрепление отсутствует
126	270978.35	2328061.27	Аналитический метод	0.10	Закрепление отсутствует
127	271016.06	2327865.01	Аналитический метод	0.10	Закрепление отсутствует
128	271053.04	2327672.58	Аналитический метод	0.10	Закрепление отсутствует
129	271090.73	2327476.39	Аналитический метод	0.10	Закрепление отсутствует
130	271128.25	2327281.17	Аналитический метод	0.10	Закрепление отсутствует
131	271134.82	2327246.96	Аналитический метод	0.10	Закрепление отсутствует
132	271165.86	2327085.42	Аналитический метод	0.10	Закрепление отсутствует
133	271185.62	2326974.49	Аналитический метод	0.10	Закрепление отсутствует
134	271202.78	2326885.07	Аналитический метод	0.10	Закрепление отсутствует
135	271207.62	2326859.88	Аналитический метод	0.10	Закрепление отсутствует
136	271226.18	2326863.45	Аналитический метод	0.10	Закрепление отсутствует
137	271240.51	2326797.94	Аналитический метод	0.10	Закрепление отсутствует
138	271216.32	2326750.83	Аналитический метод	0.10	Закрепление отсутствует
139	271180.40	2326674.15	Аналитический метод	0.10	Закрепление отсутствует
140	271163.89	2326643.30	Аналитический метод	0.10	Закрепление отсутствует
141	271155.08	2326626.82	Аналитический метод	0.10	Закрепление отсутствует
142	271124.84	2326565.33	Аналитический метод	0.10	Закрепление отсутствует
143	271113.40	2326532.32	Аналитический метод	0.10	Закрепление отсутствует
144	271090.08	2326481.59	Аналитический метод	0.10	Закрепление отсутствует
145	271049.92	2326408.72	Аналитический метод	0.10	Закрепление отсутствует
146	271020.23	2326349.18	Аналитический метод	0.10	Закрепление отсутствует
147	271019.86	2326348.44	Аналитический метод	0.10	Закрепление отсутствует

2. Сведения о характерных точках границ объекта

Обозначение характерных точек границ	Координаты, м		Метод определения координат характерной точки	Средняя квадратическая погрешность положения характерной точки (Mt), м	Описание обозначения точки на местности (при наличии)
	X	Y			
1	2	3	4	5	6
148	270972.04	2326252.55	Аналитический метод	0.10	Закрепление отсутствует
149	270954.47	2326212.65	Аналитический метод	0.10	Закрепление отсутствует
150	270945.19	2326191.73	Аналитический метод	0.10	Закрепление отсутствует
151	270941.79	2326180.93	Аналитический метод	0.10	Закрепление отсутствует
152	270920.13	2326139.54	Аналитический метод	0.10	Закрепление отсутствует
153	270893.05	2326087.15	Аналитический метод	0.10	Закрепление отсутствует
154	270878.36	2326058.25	Аналитический метод	0.10	Закрепление отсутствует
155	270867.57	2326036.36	Аналитический метод	0.10	Закрепление отсутствует
156	270837.49	2325975.60	Аналитический метод	0.10	Закрепление отсутствует
157	270833.76	2325967.81	Аналитический метод	0.10	Закрепление отсутствует
158	270826.42	2325955.81	Аналитический метод	0.10	Закрепление отсутствует
159	270818.45	2325950.63	Аналитический метод	0.10	Закрепление отсутствует
160	270774.42	2325920.98	Аналитический метод	0.10	Закрепление отсутствует
161	270773.47	2325934.28	Аналитический метод	0.10	Закрепление отсутствует
162	270629.14	2325923.90	Аналитический метод	0.10	Закрепление отсутствует
163	270576.85	2325924.60	Аналитический метод	0.10	Закрепление отсутствует
164	270470.00	2325926.03	Аналитический метод	0.10	Закрепление отсутствует
165	270361.44	2325927.48	Аналитический метод	0.10	Закрепление отсутствует
166	270345.16	2325857.72	Аналитический метод	0.10	Закрепление отсутствует
167	270344.14	2325853.32	Аналитический метод	0.10	Закрепление отсутствует
168	270342.64	2325846.90	Аналитический метод	0.10	Закрепление отсутствует
169	270339.71	2325834.33	Аналитический метод	0.10	Закрепление отсутствует
170	270335.86	2325817.87	Аналитический метод	0.10	Закрепление отсутствует
171	270329.89	2325792.25	Аналитический метод	0.10	Закрепление отсутствует
172	270329.05	2325788.64	Аналитический метод	0.10	Закрепление отсутствует

2. Сведения о характерных точках границ объекта

Обозначение характерных точек границ	Координаты, м		Метод определения координат характерной точки	Средняя квадратическая погрешность положения характерной точки (Mt), м	Описание обозначения точки на местности (при наличии)
	X	Y			
1	2	3	4	5	6
173	270320.50	2325752.02	Аналитический метод	0.10	Закрепление отсутствует
174	270317.69	2325739.98	Аналитический метод	0.10	Закрепление отсутствует
175	270039.20	2325666.53	Аналитический метод	0.10	Закрепление отсутствует
176	270037.95	2325666.20	Аналитический метод	0.10	Закрепление отсутствует
177	269958.67	2325645.35	Аналитический метод	0.10	Закрепление отсутствует
178	269748.95	2325590.20	Аналитический метод	0.10	Закрепление отсутствует
179	269470.14	2325517.35	Аналитический метод	0.10	Закрепление отсутствует
180	269419.37	2325485.19	Аналитический метод	0.10	Закрепление отсутствует
181	269380.19	2325460.38	Аналитический метод	0.10	Закрепление отсутствует
182	269361.33	2325448.43	Аналитический метод	0.10	Закрепление отсутствует
183	269344.09	2325437.52	Аналитический метод	0.10	Закрепление отсутствует
184	269312.15	2325417.29	Аналитический метод	0.10	Закрепление отсутствует
185	269311.85	2325417.10	Аналитический метод	0.10	Закрепление отсутствует
186	269285.75	2325400.57	Аналитический метод	0.10	Закрепление отсутствует
187	269257.17	2325382.47	Аналитический метод	0.10	Закрепление отсутствует
188	269189.16	2325339.39	Аналитический метод	0.10	Закрепление отсутствует
189	269063.75	2325259.82	Аналитический метод	0.10	Закрепление отсутствует
190	269000.80	2325219.88	Аналитический метод	0.10	Закрепление отсутствует
191	268936.11	2325224.10	Аналитический метод	0.10	Закрепление отсутствует
192	268914.80	2325225.49	Аналитический метод	0.10	Закрепление отсутствует
193	268890.20	2325227.10	Аналитический метод	0.10	Закрепление отсутствует
194	268810.45	2325232.30	Аналитический метод	0.10	Закрепление отсутствует
195	268761.08	2325235.52	Аналитический метод	0.10	Закрепление отсутствует
196	268714.81	2325238.54	Аналитический метод	0.10	Закрепление отсутствует
197	268602.97	2325245.99	Аналитический метод	0.10	Закрепление отсутствует

2. Сведения о характерных точках границ объекта

Обозначение характерных точек границ	Координаты, м		Метод определения координат характерной точки	Средняя квадратическая погрешность положения характерной точки (Mt), м	Описание обозначения точки на местности (при наличии)
	X	Y			
1	2	3	4	5	6
198	268577.90	2325247.66	Аналитический метод	0.10	Закрепление отсутствует
199	268549.08	2325249.58	Аналитический метод	0.10	Закрепление отсутствует
200	268496.85	2325253.06	Аналитический метод	0.10	Закрепление отсутствует
201	268236.41	2325270.44	Аналитический метод	0.10	Закрепление отсутствует
202	268211.77	2325272.13	Аналитический метод	0.10	Закрепление отсутствует
203	268028.45	2325284.71	Аналитический метод	0.10	Закрепление отсутствует
204	267882.57	2325182.34	Аналитический метод	0.10	Закрепление отсутствует
205	267867.70	2325171.90	Аналитический метод	0.10	Закрепление отсутствует
206	267831.48	2325146.48	Аналитический метод	0.10	Закрепление отсутствует
207	267806.23	2325124.74	Аналитический метод	0.10	Закрепление отсутствует
208	267630.92	2324973.80	Аналитический метод	0.10	Закрепление отсутствует
209	267494.43	2324858.02	Аналитический метод	0.10	Закрепление отсутствует
210	267371.30	2324729.85	Аналитический метод	0.10	Закрепление отсутствует
211	267241.87	2324593.92	Аналитический метод	0.10	Закрепление отсутствует
212	267136.85	2324485.75	Аналитический метод	0.10	Закрепление отсутствует
213	266998.16	2324335.37	Аналитический метод	0.10	Закрепление отсутствует
214	266828.11	2324152.47	Аналитический метод	0.10	Закрепление отсутствует
215	266667.43	2323979.63	Аналитический метод	0.10	Закрепление отсутствует
216	266497.51	2323798.00	Аналитический метод	0.10	Закрепление отсутствует
217	266457.37	2323754.83	Аналитический метод	0.10	Закрепление отсутствует
218	266360.47	2323650.60	Аналитический метод	0.10	Закрепление отсутствует
219	266293.17	2323577.51	Аналитический метод	0.10	Закрепление отсутствует
220	266250.88	2323531.59	Аналитический метод	0.10	Закрепление отсутствует
221	266060.05	2323326.31	Аналитический метод	0.10	Закрепление отсутствует
222	265875.99	2323128.34	Аналитический метод	0.10	Закрепление отсутствует

2. Сведения о характерных точках границ объекта

Обозначение характерных точек границ	Координаты, м		Метод определения координат характерной точки	Средняя квадратическая погрешность положения характерной точки (Mt), м	Описание обозначения точки на местности (при наличии)
	X	Y			
1	2	3	4	5	6
223	265684.62	2322922.48	Аналитический метод	0.10	Закрепление отсутствует
224	265572.50	2322803.12	Аналитический метод	0.10	Закрепление отсутствует
225	265513.27	2322563.24	Аналитический метод	0.10	Закрепление отсутствует
226	265489.02	2322466.42	Аналитический метод	0.10	Закрепление отсутствует
227	265452.32	2322319.91	Аналитический метод	0.10	Закрепление отсутствует
228	265391.17	2322079.08	Аналитический метод	0.10	Закрепление отсутствует
229	265370.16	2321857.19	Аналитический метод	0.10	Закрепление отсутствует
230	265307.79	2321721.08	Аналитический метод	0.10	Закрепление отсутствует
231	265308.61	2321720.70	Аналитический метод	0.10	Закрепление отсутствует
232	265300.66	2321698.62	Аналитический метод	0.10	Закрепление отсутствует
233	265293.61	2321678.89	Аналитический метод	0.10	Закрепление отсутствует
234	265291.30	2321672.45	Аналитический метод	0.10	Закрепление отсутствует
235	265095.02	2321402.33	Аналитический метод	0.10	Закрепление отсутствует
236	265067.69	2321364.21	Аналитический метод	0.10	Закрепление отсутствует
237	264997.85	2321266.80	Аналитический метод	0.10	Закрепление отсутствует
238	264985.53	2321247.61	Аналитический метод	0.10	Закрепление отсутствует
239	264977.74	2321250.69	Аналитический метод	0.10	Закрепление отсутствует
240	264975.52	2321247.48	Аналитический метод	0.10	Закрепление отсутствует
241	264932.32	2321185.10	Аналитический метод	0.10	Закрепление отсутствует
242	264919.06	2321165.95	Аналитический метод	0.10	Закрепление отсутствует
243	264882.79	2321130.54	Аналитический метод	0.10	Закрепление отсутствует
244	264882.21	2321129.99	Аналитический метод	0.10	Закрепление отсутствует
245	264847.93	2321097.15	Аналитический метод	0.10	Закрепление отсутствует
246	264762.35	2321022.03	Аналитический метод	0.10	Закрепление отсутствует
247	264669.72	2320935.74	Аналитический метод	0.10	Закрепление отсутствует

2. Сведения о характерных точках границ объекта

Обозначение характерных точек границ	Координаты, м		Метод определения координат характерной точки	Средняя квадратическая погрешность положения характерной точки (Mt), м	Описание обозначения точки на местности (при наличии)
	X	Y			
1	2	3	4	5	6
248	264627.43	2320897.84	Аналитический метод	0.10	Закрепление отсутствует
249	264612.15	2320884.14	Аналитический метод	0.10	Закрепление отсутствует
250	264608.01	2320880.43	Аналитический метод	0.10	Закрепление отсутствует
251	264580.78	2320856.02	Аналитический метод	0.10	Закрепление отсутствует
252	264563.84	2320840.84	Аналитический метод	0.10	Закрепление отсутствует
253	264558.99	2320836.47	Аналитический метод	0.10	Закрепление отсутствует
254	264558.34	2320836.67	Аналитический метод	0.10	Закрепление отсутствует
255	264547.92	2320845.12	Аналитический метод	0.10	Закрепление отсутствует
256	264528.46	2320860.91	Аналитический метод	0.10	Закрепление отсутствует
257	264527.74	2320861.50	Аналитический метод	0.10	Закрепление отсутствует
258	264529.19	2320862.14	Аналитический метод	0.10	Закрепление отсутствует
259	264511.56	2320898.13	Аналитический метод	0.10	Закрепление отсутствует
260	264407.31	2320851.86	Аналитический метод	0.10	Закрепление отсутствует
261	264386.25	2320842.51	Аналитический метод	0.10	Закрепление отсутствует
262	264375.83	2320837.89	Аналитический метод	0.10	Закрепление отсутствует
263	264291.24	2320760.63	Аналитический метод	0.10	Закрепление отсутствует
264	264054.58	2320615.17	Аналитический метод	0.10	Закрепление отсутствует
265	263837.59	2320482.52	Аналитический метод	0.10	Закрепление отсутствует
266	263815.42	2320468.97	Аналитический метод	0.10	Закрепление отсутствует
267	263806.53	2320463.54	Аналитический метод	0.10	Закрепление отсутствует
268	263792.03	2320454.67	Аналитический метод	0.10	Закрепление отсутствует
269	263750.56	2320429.32	Аналитический метод	0.10	Закрепление отсутствует
270	263575.72	2320322.44	Аналитический метод	0.10	Закрепление отсутствует
271	263333.82	2320174.56	Аналитический метод	0.10	Закрепление отсутствует
272	263270.94	2320136.21	Аналитический метод	0.10	Закрепление отсутствует

2. Сведения о характерных точках границ объекта

Обозначение характерных точек границ	Координаты, м		Метод определения координат характерной точки	Средняя квадратическая погрешность положения характерной точки (Mt), м	Описание обозначения точки на местности (при наличии)
	X	Y			
1	2	3	4	5	6
273	263133.22	2320052.22	Аналитический метод	0.10	Закрепление отсутствует
274	263111.39	2320038.91	Аналитический метод	0.10	Закрепление отсутствует
275	263094.05	2320028.53	Аналитический метод	0.10	Закрепление отсутствует
276	263084.24	2320022.65	Аналитический метод	0.10	Закрепление отсутствует
277	263005.71	2319975.61	Аналитический метод	0.10	Закрепление отсутствует
278	262976.63	2319956.62	Аналитический метод	0.10	Закрепление отсутствует
279	262947.28	2319937.44	Аналитический метод	0.10	Закрепление отсутствует
280	262943.66	2319935.08	Аналитический метод	0.10	Закрепление отсутствует
281	262807.15	2319846.19	Аналитический метод	0.10	Закрепление отсутствует
282	262690.83	2319770.91	Аналитический метод	0.10	Закрепление отсутствует
283	262554.51	2319682.77	Аналитический метод	0.10	Закрепление отсутствует
284	262433.95	2319604.72	Аналитический метод	0.10	Закрепление отсутствует
285	262430.62	2319602.57	Аналитический метод	0.10	Закрепление отсутствует
286	262358.13	2319555.64	Аналитический метод	0.10	Закрепление отсутствует
287	262309.69	2319524.72	Аналитический метод	0.10	Закрепление отсутствует
288	262294.43	2319514.98	Аналитический метод	0.10	Закрепление отсутствует
289	262267.23	2319497.61	Аналитический метод	0.10	Закрепление отсутствует
290	262131.95	2319375.03	Аналитический метод	0.10	Закрепление отсутствует
291	261927.28	2319191.21	Аналитический метод	0.10	Закрепление отсутствует
292	261711.44	2318998.51	Аналитический метод	0.10	Закрепление отсутствует
293	261634.44	2318934.32	Аналитический метод	0.10	Закрепление отсутствует
294	261660.07	2318903.60	Аналитический метод	0.10	Закрепление отсутствует
295	261662.01	2318905.22	Аналитический метод	0.10	Закрепление отсутствует
296	261680.13	2318885.01	Аналитический метод	0.10	Закрепление отсутствует
297	261696.92	2318866.28	Аналитический метод	0.10	Закрепление отсутствует

2. Сведения о характерных точках границ объекта					
Обозначение характерных точек границ	**Координаты, м**		**Метод определения координат характерной точки**	**Средняя квадратическая погрешность положения характерной точки (Mt), м**	**Описание обозначения точки на местности (при наличии)**
	X	**Y**			
1	**2**	**3**	**4**	**5**	**6**
298	261705.14	2318857.11	Аналитический метод	0.10	Закрепление отсутствует
299	261744.95	2318812.70	Аналитический метод	0.10	Закрепление отсутствует
300	261740.28	2318808.52	Аналитический метод	0.10	Закрепление отсутствует
301	261712.61	2318783.73	Аналитический метод	0.10	Закрепление отсутствует
302	261741.90	2318757.18	Аналитический метод	0.10	Закрепление отсутствует
303	261821.85	2318684.73	Аналитический метод	0.10	Закрепление отсутствует
304	261852.49	2318641.31	Аналитический метод	0.10	Закрепление отсутствует
305	261876.88	2318599.75	Аналитический метод	0.10	Закрепление отсутствует
306	261925.88	2318516.27	Аналитический метод	0.10	Закрепление отсутствует
307	261966.69	2318474.95	Аналитический метод	0.10	Закрепление отсутствует
308	262010.27	2318442.90	Аналитический метод	0.10	Закрепление отсутствует
309	262047.68	2318419.86	Аналитический метод	0.10	Закрепление отсутствует
310	262276.95	2318328.19	Аналитический метод	0.10	Закрепление отсутствует
311	262293.27	2318318.50	Аналитический метод	0.10	Закрепление отсутствует
312	262293.32	2318318.47	Аналитический метод	0.10	Закрепление отсутствует
313	262463.55	2318217.37	Аналитический метод	0.10	Закрепление отсутствует
314	262337.25	2318011.11	Аналитический метод	0.10	Закрепление отсутствует
315	262144.15	2317654.94	Аналитический метод	0.10	Закрепление отсутствует
316	262181.00	2317523.42	Аналитический метод	0.10	Закрепление отсутствует
317	262232.74	2317316.83	Аналитический метод	0.10	Закрепление отсутствует
318	262233.46	2317313.97	Аналитический метод	0.10	Закрепление отсутствует
319	262235.96	2317303.97	Аналитический метод	0.10	Закрепление отсутствует
320	262252.62	2317230.25	Аналитический метод	0.10	Закрепление отсутствует
321	262257.17	2317210.14	Аналитический метод	0.10	Закрепление отсутствует
322	262299.14	2317164.13	Аналитический метод	0.10	Закрепление отсутствует

2. Сведения о характерных точках границ объекта

Обозначение характерных точек границ	Координаты, м		Метод определения координат характерной точки	Средняя квадратическая погрешность положения характерной точки (Mt), м	Описание обозначения точки на местности (при наличии)
	X	Y			
1	2	3	4	5	6
323	262297.86	2317162.46	Аналитический метод	0.10	Закрепление отсутствует
324	262281.21	2317140.76	Аналитический метод	0.10	Закрепление отсутствует
325	262275.21	2317132.94	Аналитический метод	0.10	Закрепление отсутствует
326	262290.10	2317075.09	Аналитический метод	0.10	Закрепление отсутствует
327	262304.98	2317017.23	Аналитический метод	0.10	Закрепление отсутствует
328	262335.89	2317004.51	Аналитический метод	0.10	Закрепление отсутствует
329	262363.38	2316983.76	Аналитический метод	0.10	Закрепление отсутствует
330	262383.84	2316964.74	Аналитический метод	0.10	Закрепление отсутствует
331	262385.64	2316963.32	Аналитический метод	0.10	Закрепление отсутствует
332	262400.85	2316947.68	Аналитический метод	0.10	Закрепление отсутствует
333	262418.37	2316928.21	Аналитический метод	0.10	Закрепление отсутствует
334	262429.72	2316907.45	Аналитический метод	0.10	Закрепление отсутствует
335	262444.76	2316885.42	Аналитический метод	0.10	Закрепление отсутствует
336	262452.78	2316862.60	Аналитический метод	0.10	Закрепление отсутствует
337	262452.78	2316862.59	Аналитический метод	0.10	Закрепление отсутствует
338	262457.66	2316857.75	Аналитический метод	0.10	Закрепление отсутствует
339	262447.45	2316886.79	Аналитический метод	0.10	Закрепление отсутствует
340	262432.28	2316909.02	Аналитический метод	0.10	Закрепление отсутствует
341	262420.84	2316929.96	Аналитический метод	0.10	Закрепление отсутствует
342	262403.04	2316949.73	Аналитический метод	0.10	Закрепление отсутствует
343	262387.65	2316965.54	Аналитический метод	0.10	Закрепление отсутствует
344	262385.80	2316967.02	Аналитический метод	0.10	Закрепление отсутствует
345	262365.31	2316986.06	Аналитический метод	0.10	Закрепление отсутствует
346	262337.39	2317007.14	Аналитический метод	0.10	Закрепление отсутствует
347	262307.51	2317019.43	Аналитический метод	0.10	Закрепление отсутствует

2. Сведения о характерных точках границ объекта					
Обозначение характерных точек границ	**Координаты, м**		**Метод определения координат характерной точки**	**Средняя квадратическая погрешность положения характерной точки (Mt), м**	**Описание обозначения точки на местности (при наличии)**
	X	**Y**			
1	**2**	**3**	**4**	**5**	**6**
348	262293.00	2317075.85	Аналитический метод	0.10	Закрепление отсутствует
349	262278.48	2317132.27	Аналитический метод	0.10	Закрепление отсутствует
350	262283.52	2317138.84	Аналитический метод	0.10	Закрепление отсутствует
351	262300.17	2317160.54	Аналитический метод	0.10	Закрепление отсутствует
352	262303.05	2317164.29	Аналитический метод	0.10	Закрепление отсутствует
353	262259.92	2317211.58	Аналитический метод	0.10	Закрепление отсутствует
354	262256.70	2317225.78	Аналитический метод	0.10	Закрепление отсутствует
355	262238.89	2317304.60	Аналитический метод	0.10	Закрепление отсутствует
356	262238.89	2317304.62	Аналитический метод	0.10	Закрепление отсутствует
357	262233.44	2317326.38	Аналитический метод	0.10	Закрепление отсутствует
358	262183.90	2317524.19	Аналитический метод	0.10	Закрепление отсутствует
359	262147.37	2317654.58	Аналитический метод	0.10	Закрепление отсутствует
360	262339.85	2318009.61	Аналитический метод	0.10	Закрепление отсутствует
361	262467.70	2318218.40	Аналитический метод	0.10	Закрепление отсутствует
362	262315.04	2318309.06	Аналитический метод	0.10	Закрепление отсутствует
363	262294.80	2318321.08	Аналитический метод	0.10	Закрепление отсутствует
364	262278.28	2318330.89	Аналитический метод	0.10	Закрепление отсутствует
365	262276.80	2318331.48	Аналитический метод	0.10	Закрепление отсутствует
366	262049.03	2318422.55	Аналитический метод	0.10	Закрепление отсутствует
367	262011.95	2318445.39	Аналитический метод	0.10	Закрепление отсутствует
368	261968.66	2318477.23	Аналитический метод	0.10	Закрепление отсутствует
369	261928.28	2318518.11	Аналитический метод	0.10	Закрепление отсутствует
370	261879.47	2318601.27	Аналитический метод	0.10	Закрепление отсутствует
371	261855.01	2318642.94	Аналитический метод	0.10	Закрепление отсутствует
372	261826.33	2318683.59	Аналитический метод	0.10	Закрепление отсутствует

2. Сведения о характерных точках границ объекта

Обозначение характерных точек границ	Координаты, м		Метод определения координат характерной точки	Средняя квадратическая погрешность положения характерной точки (Mt), м	Описание обозначения точки на местности (при наличии)
	X	Y			
1	2	3	4	5	6
373	261824.11	2318686.73	Аналитический метод	0.10	Закрепление отсутствует
374	261743.92	2318759.41	Аналитический метод	0.10	Закрепление отсутствует
375	261717.09	2318783.72	Аналитический метод	0.10	Закрепление отсутствует
376	261742.52	2318806.49	Аналитический метод	0.10	Закрепление отсутствует
377	261749.19	2318812.46	Аналитический метод	0.10	Закрепление отсутствует
378	261707.39	2318859.10	Аналитический метод	0.10	Закрепление отсутствует
379	261699.16	2318868.28	Аналитический метод	0.10	Закрепление отсутствует
380	261682.36	2318887.01	Аналитический метод	0.10	Закрепление отсутствует
381	261664.32	2318907.14	Аналитический метод	0.10	Закрепление отсутствует
382	261737.92	2318968.53	Аналитический метод	0.10	Закрепление отсутствует
383	261953.09	2319162.78	Аналитический метод	0.10	Закрепление отсутствует
384	262157.58	2319346.44	Аналитический метод	0.10	Закрепление отсутствует
385	262292.71	2319466.76	Аналитический метод	0.10	Закрепление отсутствует
386	262319.17	2319484.13	Аналитический метод	0.10	Закрепление отсутствует
387	262335.06	2319494.56	Аналитический метод	0.10	Закрепление отсутствует
388	262378.89	2319523.33	Аналитический метод	0.10	Закрепление отсутствует
389	262452.80	2319571.18	Аналитический метод	0.10	Закрепление отсутствует
390	262456.11	2319573.32	Аналитический метод	0.10	Закрепление отсутствует
391	262575.06	2319650.33	Аналитический метод	0.10	Закрепление отсутствует
392	262711.36	2319738.46	Аналитический метод	0.10	Закрепление отсутствует
393	262827.69	2319813.75	Аналитический метод	0.10	Закрепление отсутствует
394	262980.13	2319911.60	Аналитический метод	0.10	Закрепление отсутствует
395	262983.83	2319913.98	Аналитический метод	0.10	Закрепление отсутствует
396	262995.61	2319921.56	Аналитический метод	0.10	Закрепление отсутствует
397	263026.88	2319941.69	Аналитический метод	0.10	Закрепление отсутствует

2. Сведения о характерных точках границ объекта

Обозначение характерных точек границ	Координаты, м		Метод определения координат характерной точки	Средняя квадратическая погрешность положения характерной точки (Mt), м	Описание обозначения точки на местности (при наличии)
	X	Y			
1	2	3	4	5	6
398	263071.64	2319969.30	Аналитический метод	0.10	Закрепление отсутствует
399	263085.35	2319977.75	Аналитический метод	0.10	Закрепление отсутствует
400	263115.74	2319996.49	Аналитический метод	0.10	Закрепление отсутствует
401	263131.22	2320006.03	Аналитический метод	0.10	Закрепление отсутствует
402	263140.30	2320011.57	Аналитический метод	0.10	Закрепление отсутствует
403	263265.12	2320087.69	Аналитический метод	0.10	Закрепление отсутствует
404	263353.47	2320141.57	Аналитический метод	0.10	Закрепление отсутствует
405	263595.49	2320289.52	Аналитический метод	0.10	Закрепление отсутствует
406	263755.68	2320387.45	Аналитический метод	0.10	Закрепление отсутствует
407	263814.72	2320423.54	Аналитический метод	0.10	Закрепление отсутствует
408	263835.30	2320436.12	Аналитический метод	0.10	Закрепление отсутствует
409	263852.89	2320446.87	Аналитический метод	0.10	Закрепление отсутствует
410	263857.04	2320449.41	Аналитический метод	0.10	Закрепление отсутствует
411	263868.76	2320456.57	Аналитический метод	0.10	Закрепление отсутствует
412	263890.94	2320470.13	Аналитический метод	0.10	Закрепление отсутствует
413	264074.36	2320582.26	Аналитический метод	0.10	Закрепление отсутствует
414	264316.44	2320729.49	Аналитический метод	0.10	Закрепление отсутствует
415	264398.74	2320804.68	Аналитический метод	0.10	Закрепление отсутствует
416	264420.77	2320814.39	Аналитический метод	0.10	Закрепление отсутствует
417	264439.83	2320822.78	Аналитический метод	0.10	Закрепление отсутствует
418	264524.65	2320860.14	Аналитический метод	0.10	Закрепление отсутствует
419	264526.07	2320858.99	Аналитический метод	0.10	Закрепление отсутствует
420	264545.54	2320843.19	Аналитический метод	0.10	Закрепление отсутствует
421	264556.90	2320833.98	Аналитический метод	0.10	Закрепление отсутствует
422	264559.73	2320833.10	Аналитический метод	0.10	Закрепление отсутствует

2. Сведения о характерных точках границ объекта

Обозначение характерных точек границ	Координаты, м		Метод определения координат характерной точки	Средняя квадратическая погрешность положения характерной точки (Mt), м	Описание обозначения точки на местности (при наличии)
	X	Y			
1	2	3	4	5	6
423	264565.80	2320838.57	Аналитический метод	0.10	Закрепление отсутствует
424	264580.42	2320851.67	Аналитический метод	0.10	Закрепление отсутствует
425	264611.05	2320879.13	Аналитический метод	0.10	Закрепление отсутствует
426	264615.18	2320882.83	Аналитический метод	0.10	Закрепление отсутствует
427	264630.32	2320896.39	Аналитический метод	0.10	Закрепление отсутствует
428	264671.75	2320933.53	Аналитический метод	0.10	Закрепление отсутствует
429	264764.36	2321019.81	Аналитический метод	0.10	Закрепление отсутствует
430	264849.95	2321094.94	Аналитический метод	0.10	Закрепление отсутствует
431	264884.53	2321128.04	Аналитический метод	0.10	Закрепление отсутствует
432	264884.88	2321128.38	Аналитический метод	0.10	Закрепление отсутствует
433	264921.36	2321164.01	Аналитический метод	0.10	Закрепление отсутствует
434	264935.26	2321184.08	Аналитический метод	0.10	Закрепление отсутствует
435	264978.00	2321245.78	Аналитический метод	0.10	Закрепление отсутствует
436	264978.88	2321247.05	Аналитический метод	0.10	Закрепление отсутствует
437	264986.85	2321244.11	Аналитический метод	0.10	Закрепление отсутствует
438	265000.33	2321265.11	Аналитический метод	0.10	Закрепление отсутствует
439	265070.10	2321362.43	Аналитический метод	0.10	Закрепление отсутствует
440	265097.46	2321400.58	Аналитический метод	0.10	Закрепление отсутствует
441	265293.98	2321671.03	Аналитический метод	0.10	Закрепление отсутствует
442	265296.50	2321678.06	Аналитический метод	0.10	Закрепление отсутствует
443	265303.30	2321697.02	Аналитический метод	0.10	Закрепление отсутствует
444	265310.58	2321717.33	Аналитический метод	0.10	Закрепление отсутствует
445	265317.23	2321716.76	Аналитический метод	0.10	Закрепление отсутствует
446	265344.17	2321704.44	Аналитический метод	0.10	Закрепление отсутствует
447	265409.07	2321846.24	Аналитический метод	0.10	Закрепление отсутствует

2. Сведения о характерных точках границ объекта

Обозначение характерных точек границ	Координаты, м		Метод определения координат характерной точки	Средняя квадратическая погрешность положения характерной точки (Mt), м	Описание обозначения точки на местности (при наличии)
	X	Y			
1	2	3	4	5	6
448	265430.56	2322071.75	Аналитический метод	0.10	Закрепление отсутствует
449	265489.46	2322310.18	Аналитический метод	0.10	Закрепление отсутствует
450	265527.66	2322462.74	Аналитический метод	0.10	Закрепление отсутствует
451	265550.33	2322553.27	Аналитический метод	0.10	Закрепление отсутствует
452	265608.77	2322783.71	Аналитический метод	0.10	Закрепление отсутствует
453	265712.18	2322895.78	Аналитический метод	0.10	Закрепление отсутствует
454	265903.65	2323101.73	Аналитический метод	0.10	Закрепление отсутствует
455	266087.52	2323299.52	Аналитический метод	0.10	Закрепление отсутствует
456	266278.54	2323504.97	Аналитический метод	0.10	Закрепление отсутствует
457	266343.97	2323574.68	Аналитический метод	0.10	Закрепление отсутствует
458	266388.87	2323622.51	Аналитический метод	0.10	Закрепление отсутствует
459	266489.00	2323730.22	Аналитический метод	0.10	Закрепление отсутствует
460	266525.91	2323769.92	Аналитический метод	0.10	Закрепление отсутствует
461	266694.99	2323952.94	Аналитический метод	0.10	Закрепление отсутствует
462	266855.77	2324125.86	Аналитический метод	0.10	Закрепление отсутствует
463	267025.63	2324308.59	Аналитический метод	0.10	Закрепление отсутствует
464	267165.11	2324457.46	Аналитический метод	0.10	Закрепление отсутствует
465	267269.19	2324566.95	Аналитический метод	0.10	Закрепление отсутствует
466	267400.22	2324702.22	Аналитический метод	0.10	Закрепление отсутствует
467	267522.35	2324829.35	Аналитический метод	0.10	Закрепление отсутствует
468	267656.20	2324944.91	Аналитический метод	0.10	Закрепление отсутствует
469	267855.93	2325114.78	Аналитический метод	0.10	Закрепление отсутствует
470	267856.76	2325115.48	Аналитический метод	0.10	Закрепление отсутствует
471	267910.38	2325153.20	Аналитический метод	0.10	Закрепление отсутствует
472	267961.21	2325188.97	Аналитический метод	0.10	Закрепление отсутствует

2. Сведения о характерных точках границ объекта					
Обозначение характерных точек границ	**Координаты, м**		**Метод определения координат характерной точки**	**Средняя квадратическая погрешность положения характерной точки (Mt), м**	**Описание обозначения точки на местности (при наличии)**
	X	**Y**			
1	**2**	**3**	**4**	**5**	**6**
473	267994.19	2325212.17	Аналитический метод	0.10	Закрепление отсутствует
474	268024.84	2325233.74	Аналитический метод	0.10	Закрепление отсутствует
475	268040.34	2325244.64	Аналитический метод	0.10	Закрепление отсутствует
476	268091.22	2325241.35	Аналитический метод	0.10	Закрепление отсутствует
477	268234.05	2325232.11	Аналитический метод	0.10	Закрепление отсутствует
478	268546.70	2325211.25	Аналитический метод	0.10	Закрепление отсутствует
479	268622.40	2325206.21	Аналитический метод	0.10	Закрепление отсутствует
480	268628.27	2325205.82	Аналитический метод	0.10	Закрепление отсутствует
481	268712.44	2325200.21	Аналитический метод	0.10	Закрепление отсутствует
482	268764.06	2325196.67	Аналитический метод	0.10	Закрепление отсутствует
483	268816.32	2325193.09	Аналитический метод	0.10	Закрепление отсутствует
484	268828.33	2325192.27	Аналитический метод	0.10	Закрепление отсутствует
485	269011.47	2325179.72	Аналитический метод	0.10	Закрепление отсутствует
486	269083.40	2325225.21	Аналитический метод	0.10	Закрепление отсутствует
487	269131.27	2325255.48	Аналитический метод	0.10	Закрепление отсутствует
488	269144.77	2325264.02	Аналитический метод	0.10	Закрепление отсутствует
489	269211.15	2325306.00	Аналитический метод	0.10	Закрепление отсутствует
490	269240.14	2325324.36	Аналитический метод	0.10	Закрепление отсутствует
491	269270.45	2325343.56	Аналитический метод	0.10	Закрепление отсутствует
492	269285.33	2325352.99	Аналитический метод	0.10	Закрепление отсутствует
493	269338.32	2325386.55	Аналитический метод	0.10	Закрепление отсутствует
494	269444.80	2325453.99	Аналитический метод	0.10	Закрепление отсутствует
495	269488.23	2325481.50	Аналитический метод	0.10	Закрепление отсутствует
496	269518.54	2325489.52	Аналитический метод	0.10	Закрепление отсутствует
497	269758.99	2325553.14	Аналитический метод	0.10	Закрепление отсутствует

2. Сведения о характерных точках границ объекта

Обозначение характерных точек границ	Координаты, м		Метод определения координат характерной точки	Средняя квадратическая погрешность положения характерной точки (Mt), м	Описание обозначения точки на местности (при наличии)
	X	Y			
1	2	3	4	5	6
498	269950.08	2325603.39	Аналитический метод	0.10	Закрепление отсутствует
499	270007.72	2325618.55	Аналитический метод	0.10	Закрепление отсутствует
500	270049.25	2325629.47	Аналитический метод	0.10	Закрепление отсутствует
501	270350.02	2325708.63	Аналитический метод	0.10	Закрепление отсутствует
502	270362.05	2325761.38	Аналитический метод	0.10	Закрепление отсутствует
503	270369.19	2325792.73	Аналитический метод	0.10	Закрепление отсутствует
504	270369.99	2325796.25	Аналитический метод	0.10	Закрепление отсутствует
505	270375.84	2325821.87	Аналитический метод	0.10	Закрепление отсутствует
506	270380.40	2325841.91	Аналитический метод	0.10	Закрепление отсутствует
507	270383.15	2325853.97	Аналитический метод	0.10	Закрепление отсутствует
508	270384.63	2325860.45	Аналитический метод	0.10	Закрепление отсутствует
509	270385.73	2325865.28	Аналитический метод	0.10	Закрепление отсутствует
510	270391.14	2325889.01	Аналитический метод	0.10	Закрепление отсутствует
511	270473.94	2325887.23	Аналитический метод	0.10	Закрепление отсутствует
512	270580.88	2325884.93	Аналитический метод	0.10	Закрепление отсутствует
513	270630.07	2325883.87	Аналитический метод	0.10	Закрепление отсутствует
514	270776.34	2325894.30	Аналитический метод	0.10	Закрепление отсутствует
515	270774.67	2325917.53	Аналитический метод	0.10	Закрепление отсутствует
516	270820.10	2325948.12	Аналитический метод	0.10	Закрепление отсутствует
517	270828.62	2325953.66	Аналитический метод	0.10	Закрепление отсутствует
518	270836.40	2325966.37	Аналитический метод	0.10	Закрепление отсутствует
519	270840.19	2325974.28	Аналитический метод	0.10	Закрепление отсутствует
520	270870.26	2326035.03	Аналитический метод	0.10	Закрепление отсутствует
521	270881.04	2326056.91	Аналитический метод	0.10	Закрепление отсутствует
522	270895.72	2326085.78	Аналитический метод	0.10	Закрепление отсутствует

2. Сведения о характерных точках границ объекта

Обозначение характерных точек границ	Координаты, м		Метод определения координат характерной точки	Средняя квадратическая погрешность положения характерной точки (Mt), м	Описание обозначения точки на местности (при наличии)
	X	Y			
1	2	3	4	5	6
523	270922.79	2326138.15	Аналитический метод	0.10	Закрепление отсутствует
524	270944.57	2326179.78	Аналитический метод	0.10	Закрепление отсутствует
525	270948.00	2326190.67	Аналитический метод	0.10	Закрепление отсутствует
526	270957.22	2326211.44	Аналитический метод	0.10	Закрепление отсутствует
527	270974.76	2326251.27	Аналитический метод	0.10	Закрепление отсутствует
528	271022.66	2326347.33	Аналитический метод	0.10	Закрепление отсутствует
529	271023.04	2326348.10	Аналитический метод	0.10	Закрепление отсутствует
530	271052.57	2326407.33	Аналитический метод	0.10	Закрепление отсутствует
531	271092.76	2326480.23	Аналитический метод	0.10	Закрепление отсутствует
532	271116.18	2326531.20	Аналитический метод	0.10	Закрепление отсутствует
533	271127.62	2326564.17	Аналитический метод	0.10	Закрепление отсутствует
534	271157.75	2326625.45	Аналитический метод	0.10	Закрепление отсутствует
535	271166.37	2326641.57	Аналитический метод	0.10	Закрепление отсутствует
536	271183.09	2326672.81	Аналитический метод	0.10	Закрепление отсутствует
537	271219.01	2326749.50	Аналитический метод	0.10	Закрепление отсутствует
538	271243.67	2326797.52	Аналитический метод	0.10	Закрепление отсутствует
539	271229.13	2326864.02	Аналитический метод	0.10	Закрепление отсутствует
540	271246.90	2326867.43	Аналитический метод	0.10	Закрепление отсутствует
541	271243.77	2326883.73	Аналитический метод	0.10	Закрепление отсутствует
542	271224.85	2326982.27	Аналитический метод	0.10	Закрепление отсутствует
543	271202.19	2327092.44	Аналитический метод	0.10	Закрепление отсутствует
544	271164.58	2327288.15	Аналитический метод	0.10	Закрепление отсутствует
545	271127.07	2327483.37	Аналитический метод	0.10	Закрепление отсутствует
546	271089.37	2327679.56	Аналитический метод	0.10	Закрепление отсутствует
547	271052.39	2327872.00	Аналитический метод	0.10	Закрепление отсутствует

2. Сведения о характерных точках границ объекта

Обозначение характерных точек границ	Координаты, м		Метод определения координат характерной точки	Средняя квадратическая погрешность положения характерной точки (Mt), м	Описание обозначения точки на местности (при наличии)
	X	Y			
1	2	3	4	5	6
548	271014.68	2328068.26	Аналитический метод	0.10	Закрепление отсутствует
549	270976.67	2328266.08	Аналитический метод	0.10	Закрепление отсутствует
550	270957.76	2328364.50	Аналитический метод	0.10	Закрепление отсутствует
551	270946.93	2328420.85	Аналитический метод	0.10	Закрепление отсутствует
552	270938.96	2328462.33	Аналитический метод	0.10	Закрепление отсутствует
553	270936.40	2328475.65	Аналитический метод	0.10	Закрепление отсутствует
554	270901.26	2328658.50	Аналитический метод	0.10	Закрепление отсутствует
555	270862.58	2328863.72	Аналитический метод	0.10	Закрепление отсутствует
556	270842.70	2328877.40	Аналитический метод	0.10	Закрепление отсутствует
557	270828.18	2328887.40	Аналитический метод	0.10	Закрепление отсутствует
558	270794.71	2328910.43	Аналитический метод	0.10	Закрепление отсутствует
559	270804.67	2328936.59	Аналитический метод	0.10	Закрепление отсутствует
560	270825.09	2328990.24	Аналитический метод	0.10	Закрепление отсутствует
561	270826.58	2328994.14	Аналитический метод	0.10	Закрепление отсутствует
562	270850.18	2329056.12	Аналитический метод	0.10	Закрепление отсутствует
563	270861.13	2329084.89	Аналитический метод	0.10	Закрепление отсутствует
564	270902.92	2329291.91	Аналитический метод	0.10	Закрепление отсутствует
565	270939.93	2329468.94	Аналитический метод	0.10	Закрепление отсутствует
566	270945.85	2329497.27	Аналитический метод	0.10	Закрепление отсутствует
567	270988.72	2329702.40	Аналитический метод	0.10	Закрепление отсутствует
568	271031.70	2329908.02	Аналитический метод	0.10	Закрепление отсутствует
569	271042.63	2329960.30	Аналитический метод	0.10	Закрепление отсутствует
570	271043.03	2329962.24	Аналитический метод	0.10	Закрепление отсутствует
571	271074.68	2330113.67	Аналитический метод	0.10	Закрепление отсутствует
572	271117.59	2330318.99	Аналитический метод	0.10	Закрепление отсутствует

2. Сведения о характерных точках границ объекта

Обозначение характерных точек границ	Координаты, м		Метод определения координат характерной точки	Средняя квадратическая погрешность положения характерной точки (Mt), м	Описание обозначения точки на местности (при наличии)
	X	Y			
1	2	3	4	5	6
573	271160.33	2330523.49	Аналитический метод	0.10	Закрепление отсутствует
574	271203.68	2330730.87	Аналитический метод	0.10	Закрепление отсутствует
575	271219.16	2330802.39	Аналитический метод	0.10	Закрепление отсутствует
576	271227.92	2330842.84	Аналитический метод	0.10	Закрепление отсутствует
577	271247.91	2330935.16	Аналитический метод	0.10	Закрепление отсутствует
578	271270.30	2331042.29	Аналитический метод	0.10	Закрепление отсутствует
579	271251.67	2331046.18	Аналитический метод	0.10	Закрепление отсутствует
580	271253.07	2331055.57	Аналитический метод	0.10	Закрепление отсутствует
581	271270.24	2331071.58	Аналитический метод	0.10	Закрепление отсутствует
582	271285.08	2331077.37	Аналитический метод	0.10	Закрепление отсутствует
583	271392.53	2331130.24	Аналитический метод	0.10	Закрепление отсутствует
584	271411.14	2331139.40	Аналитический метод	0.10	Закрепление отсутствует
585	271659.09	2331261.41	Аналитический метод	0.10	Закрепление отсутствует
586	271805.64	2331334.66	Аналитический метод	0.10	Закрепление отсутствует
587	271932.18	2331397.90	Аналитический метод	0.10	Закрепление отсутствует
588	271982.64	2331423.12	Аналитический метод	0.10	Закрепление отсутствует
589	272304.63	2331582.37	Аналитический метод	0.10	Закрепление отсутствует
590	272628.93	2331742.77	Аналитический метод	0.10	Закрепление отсутствует
591	272928.57	2331890.97	Аналитический метод	0.10	Закрепление отсутствует
592	273268.96	2332059.33	Аналитический метод	0.10	Закрепление отсутствует
593	273493.56	2332169.33	Аналитический метод	0.10	Закрепление отсутствует
594	273668.84	2332256.60	Аналитический метод	0.10	Закрепление отсутствует
595	273756.65	2332300.33	Аналитический метод	0.10	Закрепление отсутствует
596	273828.02	2332335.86	Аналитический метод	0.10	Закрепление отсутствует
597	273877.76	2332340.61	Аналитический метод	0.10	Закрепление отсутствует

2. Сведения о характерных точках границ объекта

Обозначение характерных точек границ	Координаты, м		Метод определения координат характерной точки	Средняя квадратическая погрешность положения характерной точки (Mt), м	Описание обозначения точки на местности (при наличии)
	X	Y			
1	2	3	4	5	6
598	273911.59	2332343.85	Аналитический метод	0.10	Закрепление отсутствует
599	273930.18	2332345.62	Аналитический метод	0.10	Закрепление отсутствует
600	274825.34	2332431.15	Аналитический метод	0.10	Закрепление отсутствует
601	274854.64	2332433.95	Аналитический метод	0.10	Закрепление отсутствует
602	274897.42	2332438.04	Аналитический метод	0.10	Закрепление отсутствует
603	275107.87	2332459.72	Аналитический метод	0.10	Закрепление отсутствует
604	275153.60	2332464.37	Аналитический метод	0.10	Закрепление отсутствует
605	275156.89	2332463.03	Аналитический метод	0.10	Закрепление отсутствует
606	275159.67	2332464.99	Аналитический метод	0.10	Закрепление отсутствует
607	275437.17	2332493.20	Аналитический метод	0.10	Закрепление отсутствует
608	275456.29	2332495.14	Аналитический метод	0.10	Закрепление отсутствует
609	275586.10	2332508.34	Аналитический метод	0.10	Закрепление отсутствует
610	275734.97	2332523.47	Аналитический метод	0.10	Закрепление отсутствует
611	275830.10	2332533.14	Аналитический метод	0.10	Закрепление отсутствует
612	275845.30	2332534.69	Аналитический метод	0.10	Закрепление отсутствует
613	275856.84	2332535.86	Аналитический метод	0.10	Закрепление отсутствует
614	275945.79	2332544.90	Аналитический метод	0.10	Закрепление отсутствует
615	276438.16	2332594.96	Аналитический метод	0.10	Закрепление отсутствует
616	276662.19	2332617.73	Аналитический метод	0.10	Закрепление отсутствует
617	276769.45	2332488.14	Аналитический метод	0.10	Закрепление отсутствует
618	276830.47	2332414.42	Аналитический метод	0.10	Закрепление отсутствует
619	276861.78	2332376.59	Аналитический метод	0.10	Закрепление отсутствует
620	276877.39	2332361.87	Аналитический метод	0.10	Закрепление отсутствует
621	276928.16	2332300.54	Аналитический метод	0.10	Закрепление отсутствует
622	276965.51	2332255.41	Аналитический метод	0.10	Закрепление отсутствует

2. Сведения о характерных точках границ объекта					
Обозначение характерных точек границ	**Координаты, м**		**Метод определения координат характерной точки**	**Средняя квадратическая погрешность положения характерной точки (Mt), м**	**Описание обозначения точки на местности (при наличии)**
	X	**Y**			
1	**2**	**3**	**4**	**5**	**6**
623	277145.54	2332037.93	Аналитический метод	0.10	Закрепление отсутствует
624	277146.96	2332036.21	Аналитический метод	0.10	Закрепление отсутствует
625	277155.22	2332026.24	Аналитический метод	0.10	Закрепление отсутствует
626	277156.28	2332024.95	Аналитический метод	0.10	Закрепление отсутствует
627	277301.82	2331849.13	Аналитический метод	0.10	Закрепление отсутствует
628	277313.41	2331830.97	Аналитический метод	0.10	Закрепление отсутствует
629	277436.96	2331681.71	Аналитический метод	0.10	Закрепление отсутствует
630	277460.34	2331653.46	Аналитический метод	0.10	Закрепление отсутствует
631	278117.77	2330859.18	Аналитический метод	0.10	Закрепление отсутствует
632	278345.47	2330584.09	Аналитический метод	0.10	Закрепление отсутствует
633	278351.67	2330576.59	Аналитический метод	0.10	Закрепление отсутствует
634	278510.58	2330384.61	Аналитический метод	0.10	Закрепление отсутствует
635	278515.75	2330362.69	Аналитический метод	0.10	Закрепление отсутствует
636	278523.12	2330346.79	Аналитический метод	0.10	Закрепление отсутствует
637	278534.06	2330339.53	Аналитический метод	0.10	Закрепление отсутствует
638	278555.64	2330330.17	Аналитический метод	0.10	Закрепление отсутствует
639	278634.06	2330235.42	Аналитический метод	0.10	Закрепление отсутствует
640	278720.98	2330130.41	Аналитический метод	0.10	Закрепление отсутствует
641	278831.61	2329996.76	Аналитический метод	0.10	Закрепление отсутствует
642	278985.32	2329811.05	Аналитический метод	0.10	Закрепление отсутствует
643	279051.14	2329731.53	Аналитический метод	0.10	Закрепление отсутствует
644	279051.27	2329731.07	Аналитический метод	0.10	Закрепление отсутствует
645	279047.46	2329706.84	Аналитический метод	0.10	Закрепление отсутствует
646	279043.95	2329694.46	Аналитический метод	0.10	Закрепление отсутствует
647	279024.01	2329624.21	Аналитический метод	0.10	Закрепление отсутствует

2. Сведения о характерных точках границ объекта

Обозначение характерных точек границ	Координаты, м		Метод определения координат характерной точки	Средняя квадратическая погрешность положения характерной точки (Mt), м	Описание обозначения точки на местности (при наличии)
	X	Y			
1	2	3	4	5	6
648	279021.15	2329614.14	Аналитический метод	0.10	Закрепление отсутствует
649	279015.34	2329593.68	Аналитический метод	0.10	Закрепление отсутствует
650	279008.85	2329570.09	Аналитический метод	0.10	Закрепление отсутствует
651	279004.99	2329567.03	Аналитический метод	0.10	Закрепление отсутствует
652	278999.98	2329548.84	Аналитический метод	0.10	Закрепление отсутствует
653	279001.82	2329544.57	Аналитический метод	0.10	Закрепление отсутствует
654	278996.08	2329523.72	Аналитический метод	0.10	Закрепление отсутствует
655	278993.29	2329513.59	Аналитический метод	0.10	Закрепление отсутствует
656	278993.15	2329513.09	Аналитический метод	0.10	Закрепление отсутствует
657	278979.59	2329463.31	Аналитический метод	0.10	Закрепление отсутствует
658	278977.38	2329455.21	Аналитический метод	0.10	Закрепление отсутствует
659	278973.26	2329435.62	Аналитический метод	0.10	Закрепление отсутствует
660	278971.21	2329425.89	Аналитический метод	0.10	Закрепление отсутствует
661	278956.35	2329355.24	Аналитический метод	0.10	Закрепление отсутствует
662	278956.22	2329354.61	Аналитический метод	0.10	Закрепление отсутствует
663	278955.06	2329352.07	Аналитический метод	0.10	Закрепление отсутствует
664	278953.39	2329347.12	Аналитический метод	0.10	Закрепление отсутствует
665	278949.58	2329335.02	Аналитический метод	0.10	Закрепление отсутствует
666	278949.78	2329330.67	Аналитический метод	0.10	Закрепление отсутствует
667	278951.99	2329282.57	Аналитический метод	0.10	Закрепление отсутствует
668	278972.58	2329275.84	Аналитический метод	0.10	Закрепление отсутствует
669	278972.85	2329275.31	Аналитический метод	0.10	Закрепление отсутствует
670	278972.34	2329273.62	Аналитический метод	0.10	Закрепление отсутствует
671	278969.68	2329265.81	Аналитический метод	0.10	Закрепление отсутствует
672	278968.17	2329261.38	Аналитический метод	0.10	Закрепление отсутствует

2. Сведения о характерных точках границ объекта

Обозначение характерных точек границ	Координаты, м		Метод определения координат характерной точки	Средняя квадратическая погрешность положения характерной точки (Mt), м	Описание обозначения точки на местности (при наличии)
	X	Y			
1	2	3	4	5	6
673	278970.08	2329260.79	Аналитический метод	0.10	Закрепление отсутствует
674	278971.58	2329265.19	Аналитический метод	0.10	Закрепление отсутствует
675	278974.23	2329272.97	Аналитический метод	0.10	Закрепление отсутствует
676	278975.01	2329275.48	Аналитический метод	0.10	Закрепление отсутствует
677	278983.94	2329272.55	Аналитический метод	0.10	Закрепление отсутствует
678	278984.21	2329272.01	Аналитический метод	0.10	Закрепление отсутствует
679	278983.33	2329269.19	Аналитический метод	0.10	Закрепление отсутствует
680	278979.64	2329262.55	Аналитический метод	0.10	Закрепление отсутствует
681	278978.38	2329260.29	Аналитический метод	0.10	Закрепление отсутствует
682	278978.24	2329260.04	Аналитический метод	0.10	Закрепление отсутствует
683	278978.13	2329259.77	Аналитический метод	0.10	Закрепление отсутствует
684	278978.01	2329259.51	Аналитический метод	0.10	Закрепление отсутствует
685	278977.92	2329259.24	Аналитический метод	0.10	Закрепление отсутствует
686	278977.61	2329258.31	Аналитический метод	0.10	Закрепление отсутствует
1	278979.51	2329257.70	Аналитический метод	0.10	Закрепление отсутствует
687	262502.68	2316720.59	Аналитический метод	0.10	Закрепление отсутствует
688	262535.40	2316627.46	Аналитический метод	0.10	Закрепление отсутствует
689	262538.99	2316617.26	Аналитический метод	0.10	Закрепление отсутствует
690	262540.39	2316615.70	Аналитический метод	0.10	Закрепление отсутствует
691	262547.43	2316607.89	Аналитический метод	0.10	Закрепление отсутствует
692	262548.92	2316609.23	Аналитический метод	0.10	Закрепление отсутствует
693	262541.88	2316617.04	Аналитический метод	0.10	Закрепление отсутствует
694	262540.74	2316618.31	Аналитический метод	0.10	Закрепление отсутствует
695	262537.01	2316628.93	Аналитический метод	0.10	Закрепление отсутствует
696	262531.77	2316643.83	Аналитический метод	0.10	Закрепление отсутствует

2. Сведения о характерных точках границ объекта

Обозначение характерных точек границ	Координаты, м		Метод определения координат характерной точки	Средняя квадратическая погрешность положения характерной точки (Mt), м	Описание обозначения точки на местности (при наличии)
	X	Y			
1	2	3	4	5	6
697	262541.47	2316633.03	Аналитический метод	0.10	Закрепление отсутствует
698	262549.59	2316623.99	Аналитический метод	0.10	Закрепление отсутствует
699	262556.63	2316616.18	Аналитический метод	0.10	Закрепление отсутствует
700	262558.12	2316617.51	Аналитический метод	0.10	Закрепление отсутствует
701	262551.08	2316625.33	Аналитический метод	0.10	Закрепление отсутствует
702	262542.95	2316634.38	Аналитический метод	0.10	Закрепление отсутствует
703	262531.79	2316646.80	Аналитический метод	0.10	Закрепление отсутствует
704	262505.15	2316722.59	Аналитический метод	0.10	Закрепление отсутствует
687	262502.68	2316720.59	Аналитический метод	0.10	Закрепление отсутствует

3. Сведения о характерных точках части (частей) границы объекта

Обозначение характерных точек части границы	Координаты, м		Метод определения координат характерной точки	Средняя квадратическая погрешность положения характерной точки (Mt), м	Описание обозначения точки на местности (при наличии)
	X	Y			
1	2	3	4	5	6
-	-	-	-	-	-

Раздел 3

Сведения о местоположении измененных (уточненных) границ объекта

1. Система координат -

2. Сведения о характерных точках границ объекта

Обозначение характерных точек границ	Существующие координаты, м		Измененные (уточненные) координаты, м		Метод определения координат характерной точки	Средняя квадратическая погрешность положения характерной точки (Mt), м	Описание обозначения точки на местности (при наличии)
	X	Y	X	Y			
1	2	3	4	5	6	7	8
-	-	-	-	-	-	-	

3. Сведения о характерных точках части (частей) границы объекта

Обозначение характерных точек части границы	Существующие координаты, м		Измененные (уточненные) координаты, м		Метод определения координат характерной точки	Средняя квадратическая погрешность положения характерной точки (Mt), м	Описание обозначения точки на местности (при наличии)
	X	Y	X	Y			
1	2	3	4	5	6	7	8
-	-	-	-	-	-	-	

Схема расположения границ публичного сервитута

Масштаб 1:71300

Условные обозначения

- Проектные границы публичного сервитута
1 - Обозначение новой характерной точки публичного сервитута
:1048 - Кадастровый номер земельного участка
- Граница кадастрового квартала
- Характерная точка границы публичного сервитута
- Часть границы, сведения ЕГРН о которой позволяют однозначно определить ее положение на местности
- Ось планируемого к размещению линейного объекта
69:43:0070216 - Номер кадастрового квартала

Подпись _____ Дата "11" июня 2025 г.

Место для оттиска печати (при наличии) лица, составившего описание местоположения границ объекта

Схема расположения границ публичного сервитута

Выносной лист 1

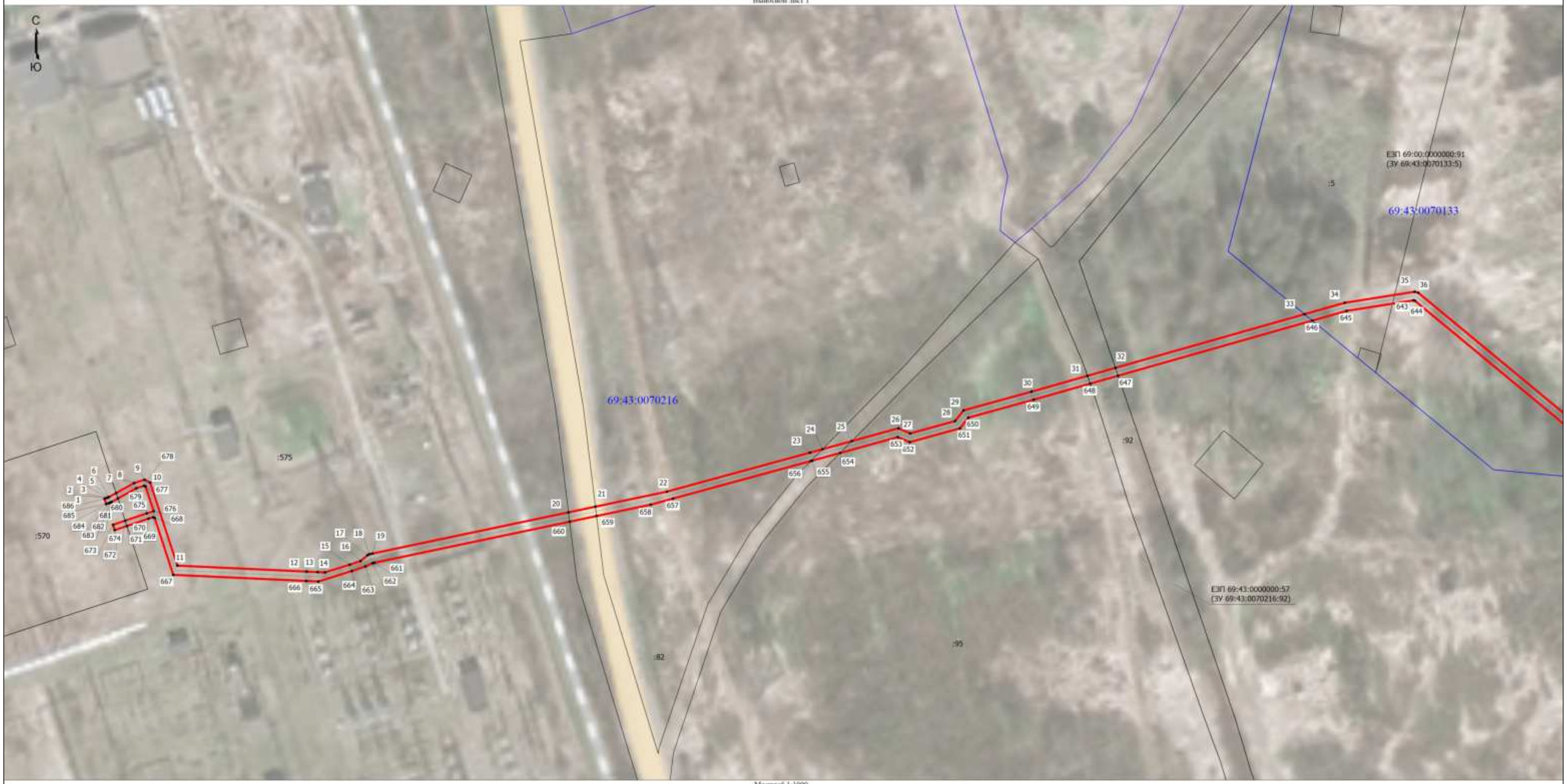

Масштаб 1:1000

Условные обозначения

- Проектные границы публичного сервитута
- 1 - Обозначение новой характерной точки публичного сервитута
- :1048 - Кадастровый номер земельного участка
- Границы кадастрового квартала
- Характерная точка границы публичного сервитута
- Часть границы, сведения ЕГРН о которой позволяют однозначно определить ее положение на местности
- Ось планируемого к размещению линейного объекта
- 69:43:0070216 - Номер кадастрового квартала

Подпись _____

Дата "11" июня 2025 г.

Место для оттиска печати (при наличии) лица, составившего описание местоположения границ объекта

Схема расположения границ публичного сервитута

Выносной лист 2

Масштаб 1:1000

Условные обозначения

- Проектные границы публичного сервитута
- 1 - Обозначение новой характерной точки публичного сервитута
- :1048 - Кадастровый номер земельного участка
- Граница кадастрового квартала
- Характерная точка границы публичного сервитута
- Часть границы, сведения ЕГРН о которой позволяют однозначно определить ее положение на местности
- Ось планируемого к размещению линейного объекта
- 69:43:0070216 - Номер кадастрового квартала

Подпись _____

Дата "11" июня 2025 г.

Место для оттиска печати (при наличии) лица, составившего описание местоположения границ объекта

Схема расположения границ публичного сервитута

Выносной лист 3

Масштаб 1:1000

Условные обозначения

- Проектные границы публичного сервитута
1 - Обозначение новой характерной точки публичного сервитута
:1048 - Кадастровый номер земельного участка
- Граница кадастрового квартала
- Характерная точка границы публичного сервитута
- Часть границы, сведения ЕГРН о которой позволяют однозначно определить ее положение на местности
- Ось планируемого к размещению линейного объекта
69:43:0070216 - Номер кадастрового квартала

Подпись _____

Дата "11" июня 2025 г.

Место для оттиска печати (при наличии) лица, составившего описание местоположения границ объекта

Схема расположения границ публичного сервитута

Выносной лист 4

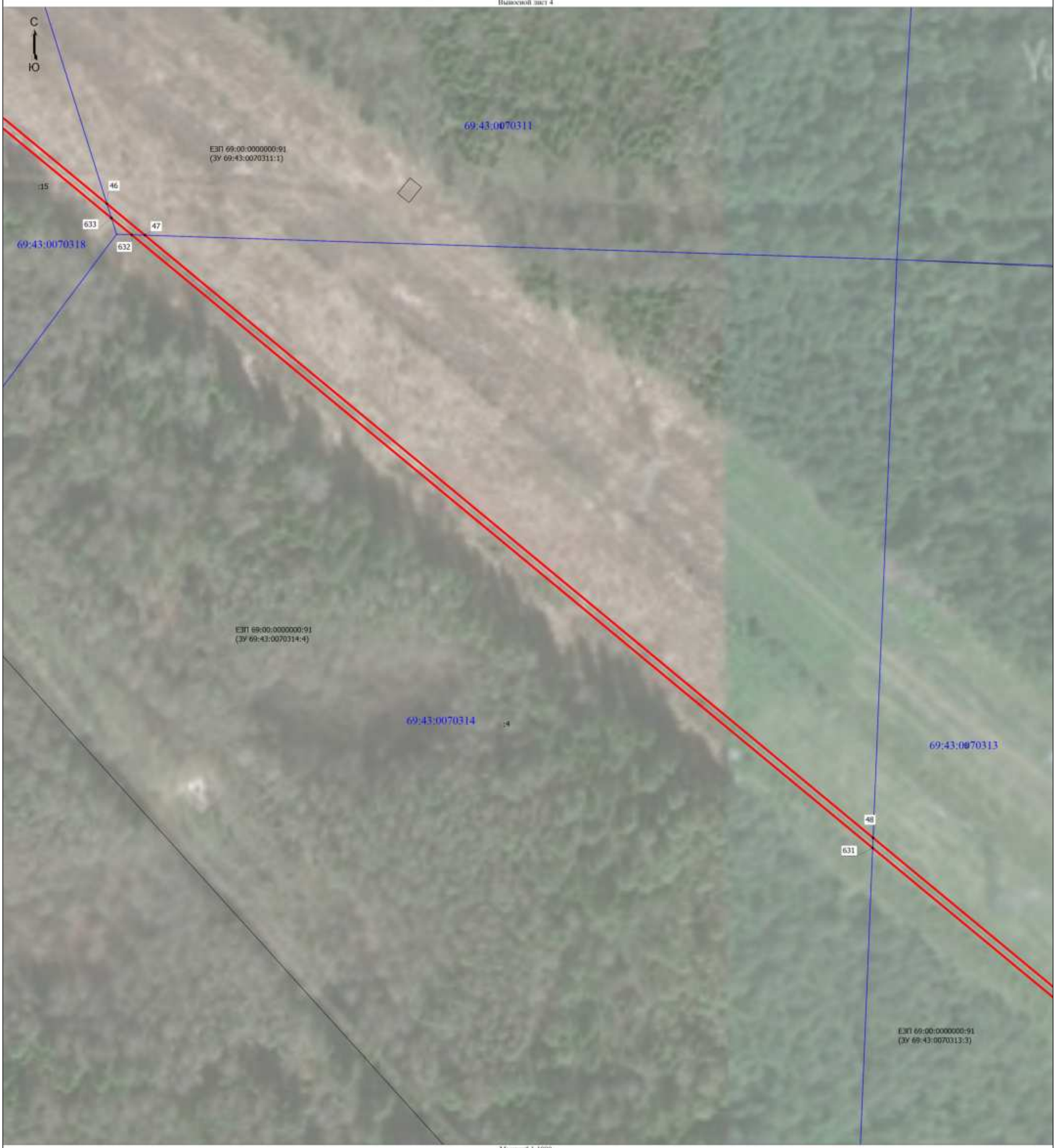

Масштаб 1:1000

Условные обозначения

- Проектные границы публичного сервитута
- 1 - Обозначение новой характерной точки публичного сервитута
- :1048 - Кадастровый номер земельного участка
- Граница кадастрового квартала
- Характерная точка границы публичного сервитута
- Часть границы, сведения ЕГРН о которой позволяют однозначно определить ее положение на местности
- Ось планируемого к размещению линейного объекта
- 69:43:0070216 - Номер кадастрового квартала

Подпись _____

Дата "11" июня 2025 г.

Место для оттиска печати (при наличии) лица, составившего описание местоположения границ объекта

Схема расположения границ публичного сервитута

Выносной лист 5

Масштаб 1:1000

Условные обозначения

- Проектные границы публичного сервитута
1 - Обозначение новой характерной точки публичного сервитута
:1048 - Кадастровый номер земельного участка
- Граница кадастрового квартала
- Характерная точка границы публичного сервитута
- Часть границы, сведения ЕГРН о которой позволяют однозначно определить ее положение на местности
- Ось планируемого к размещению линейного объекта
69:43:0070216 - Номер кадастрового квартала

Подпись _____

Дата "11" июня 2025 г.

Место для оттиска печати (при наличии) лица, составившего описание местоположения границ объекта

Схема расположения границ публичного сервитута

Выносной лист 6

Масштаб 1:1000

Условные обозначения

- Проектные границы публичного сервитута
1 - Обозначение новой характерной точки публичного сервитута
:1048 - Кадастровый номер земельного участка
- Граница кадастрового квартала
- Характерная точка границы публичного сервитута
- Часть границы, сведения ЕГРН о которой позволяют однозначно определить ее положение на местности
- Ось планируемого к размещению линейного объекта
69:43:0070216 - Номер кадастрового квартала

Подпись _____

Дата "11" июня 2025 г.

Место для оттиска печати (при наличии) лица, составившего описание местоположения границ объекта

Схема расположения границ публичного сервитута

Выносной лист 7

Масштаб 1:1000

Условные обозначения

- Проектные границы публичного сервитута
- Обозначение новой характерной точки публичного сервитута
- Кадастровый номер земельного участка
- Граница кадастрового квартала
- Характерная точка границы публичного сервитута
- Часть границы, сведения ЕГРН о которой позволяют однозначно определить ее положение на местности
- Ось планируемого к размещению линейного объекта
- Номер кадастрового квартала

Подпись _____

Дата "11" июня 2025 г.

Место для оттиска печати (при наличии) лица, составившего описание местоположения границ объекта

Схема расположения границ публичного сервитута

Выносной лист 8

Масштаб 1:1000

Условные обозначения

- Проектные границы публичного сервитута
- 1 - Обозначение новой характерной точки публичного сервитута
- :1048 - Кадастровый номер земельного участка
- Граница кадастрового квартала
- Характерная точка границы публичного сервитута
- Часть границы, сведения ЕГРН о которой позволяют однозначно определить ее положение на местности
- Ось планируемого к размещению линейного объекта
- 69:43:0070216 - Номер кадастрового квартала

Подпись _____

Дата "11" июня 2025 г.

Место для оттиска печати (при наличии) лица, составившего описание местоположения границ объекта

Схема расположения границ публичного сервитута

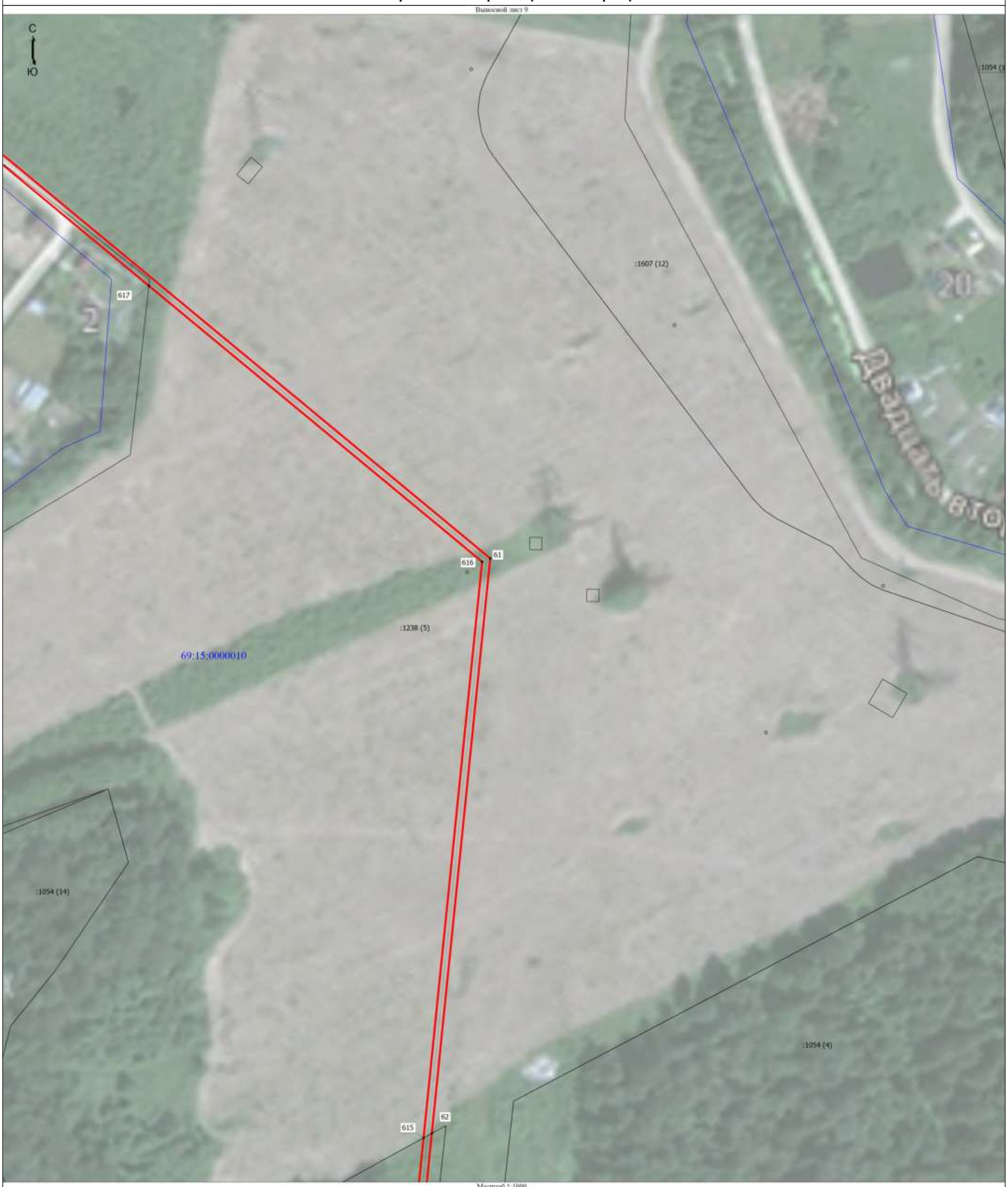

Масштаб 1:1000

Условные обозначения

- Проектные границы публичного сервитута
1 - Обозначение новой характерной точки публичного сервитута
:233 - Кадастровый номер земельного участка
- Граница кадастрового квартала
- Характерная точка границы публичного сервитута
- Часть границы, сведения ЕГРН о которой позволяют однозначно определить ее положение на местности
- Ось планируемого к размещению линейного объекта
69:43:0070216 - Номер кадастрового квартала

Подпись _____

Дата "11" июня 2025 г.

Место для оттиска печати (при наличии) лица, составившего описание местоположения границ объекта

Схема расположения границ публичного сервитута

Выносной лист 10

Масштаб 1:1000

Условные обозначения

- Проектные границы публичного сервитута
1 - Обозначение новой характерной точки публичного сервитута
:1048 - Кадастровый номер земельного участка
- Граница кадастрового квартала
- Характерная точка границы публичного сервитута
- Часть границы, сведения ЕГРН о которой позволяют однозначно определить ее положение на местности
- Ось планируемого к размещению линейного объекта
69:43:0070216 - Номер кадастрового квартала

Подпись _____

Дата "11" июня 2025 г.

Место для оттиска печати (при наличии) лица, составившего описание местоположения границ объекта

Схема расположения границ публичного сервитута

Выносной лист 11

Масштаб 1:1000

Условные обозначения

- Проектные границы публичного сервитута
1 - Обозначение новой характерной точки публичного сервитута
:1048 - Кадастровый номер земельного участка
- Граница кадастрового квартала
- Характерная точка границы публичного сервитута
- Часть границы, сведения ЕГРН о которой позволяют однозначно определить ее положение на местности
- Ось планируемого к размещению линейного объекта
69:43:0070216 - Номер кадастрового квартала

Подпись _____

Дата "11" июня 2025 г.

Место для оттиска печати (при наличии) лица, составившего описание местоположения границ объекта

Схема расположения границ публичного сервитута

Выносной лист 12

Масштаб 1:1000

Условные обозначения

- Проектные границы публичного сервитута
1 - Обозначение новой характерной точки публичного сервитута
:1048 - Кадастровый номер земельного участка
- Граница кадастрового квартала
- Характерная точка границы публичного сервитута
- Часть границы, сведения ЕГРН о которой позволяют однозначно определить ее положение на местности
- Ось планируемого к размещению линейного объекта
69:43:0070216 - Номер кадастрового квартала

Подпись _____

Дата "11" июня 2025 г.

Место для оттиска печати (при наличии) лица, составившего описание местоположения границ объекта

Схема расположения границ публичного сервитута

Масштаб 1:1000

Условные обозначения

- Проектные границы публичного сервитута
- 1 - Обозначение новой характерной точки публичного сервитута
- :1048 - Кадастровый номер земельного участка
- Граница кадастрового квартала
- Характерная точка границы публичного сервитута
- Часть границы, сведения ЕГРН о которой позволяют однозначно определить ее положение на местности
- Ось планируемого к размещению линейного объекта
- 69:43:0070216 - Номер кадастрового квартала

Подпись _____

Дата "11" июня 2025 г.

Место для оттиска печати (при наличии) лица, составившего описание местоположения границ объекта

Схема расположения границ публичного сервитута

Выносной лист 14

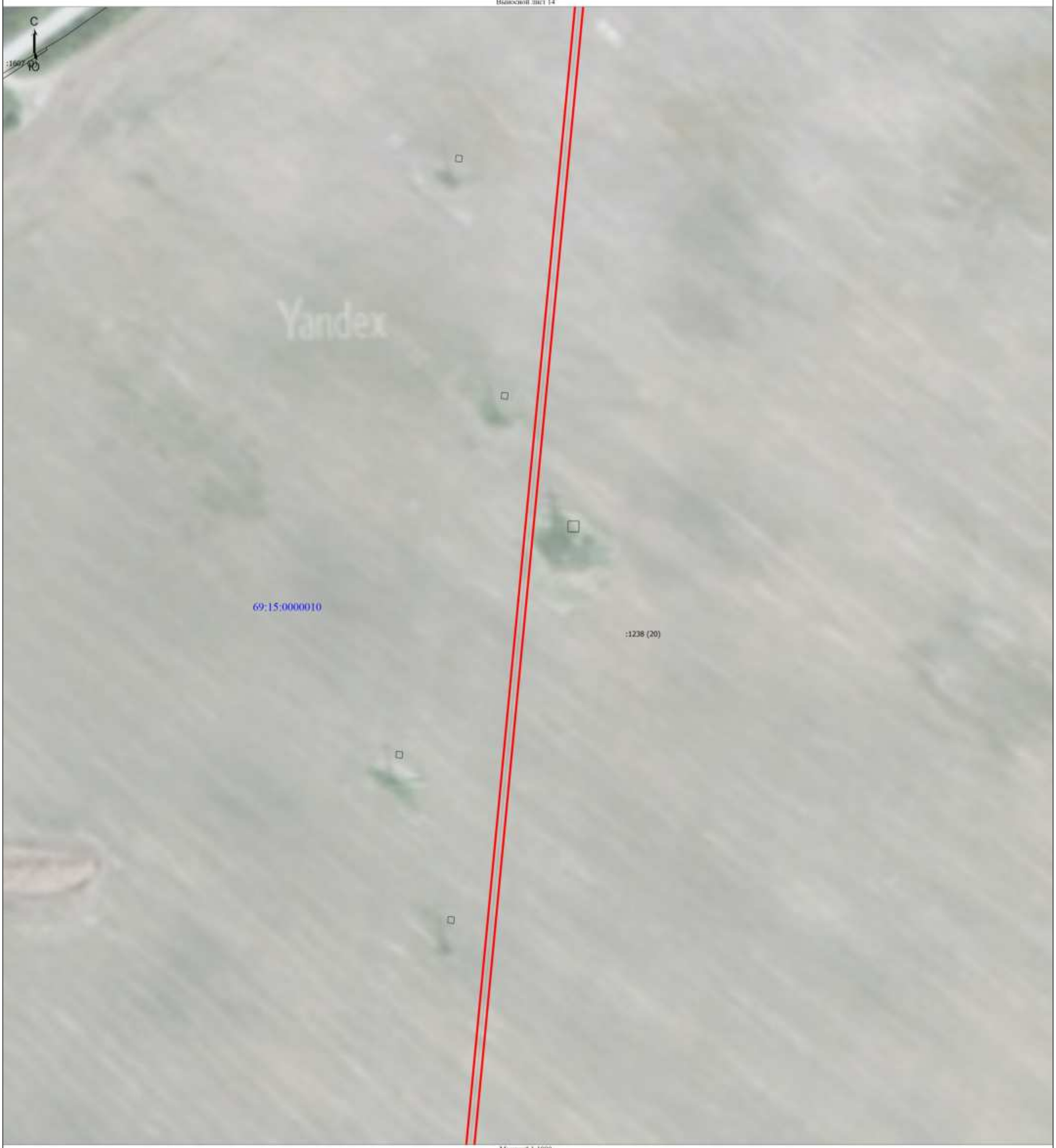

Масштаб 1:1000

Условные обозначения

- Проектные границы публичного сервитута
1 - Обозначение новой характерной точки публичного сервитута
:1048 - Кадастровый номер земельного участка
- Граница кадастрового квартала
- Характерная точка границы публичного сервитута
- Часть границы, сведения ЕГРН о которой позволяют однозначно определить ее положение на местности
- Ось планируемого к размещению линейного объекта
69:43:0070216 - Номер кадастрового квартала

Подпись _____

Дата "11" июня 2025 г.

Место для оттиска печати (при наличии) лица, составившего описание местоположения границ объекта

Схема расположения границ публичного сервитута

Выносной лист 15

Масштаб 1:1000

Условные обозначения

- Проектные границы публичного сервитута
1 - Обозначение новой характерной точки публичного сервитута
:233 - Кадастровый номер земельного участка
- Граница кадастрового квартала
- Характерная точка границы публичного сервитута
- Часть границы, сведения ЕГРН о которой позволяют однозначно определить ее положение на местности
- Ось планируемого к размещению линейного объекта
69:43:0070216 - Номер кадастрового квартала

Подпись _____

Дата "11" июня 2025 г.

Место для оттиска печати (при наличии) лица, составившего описание местоположения границ объекта

Схема расположения границ публичного сервитута

Выносной лист 16

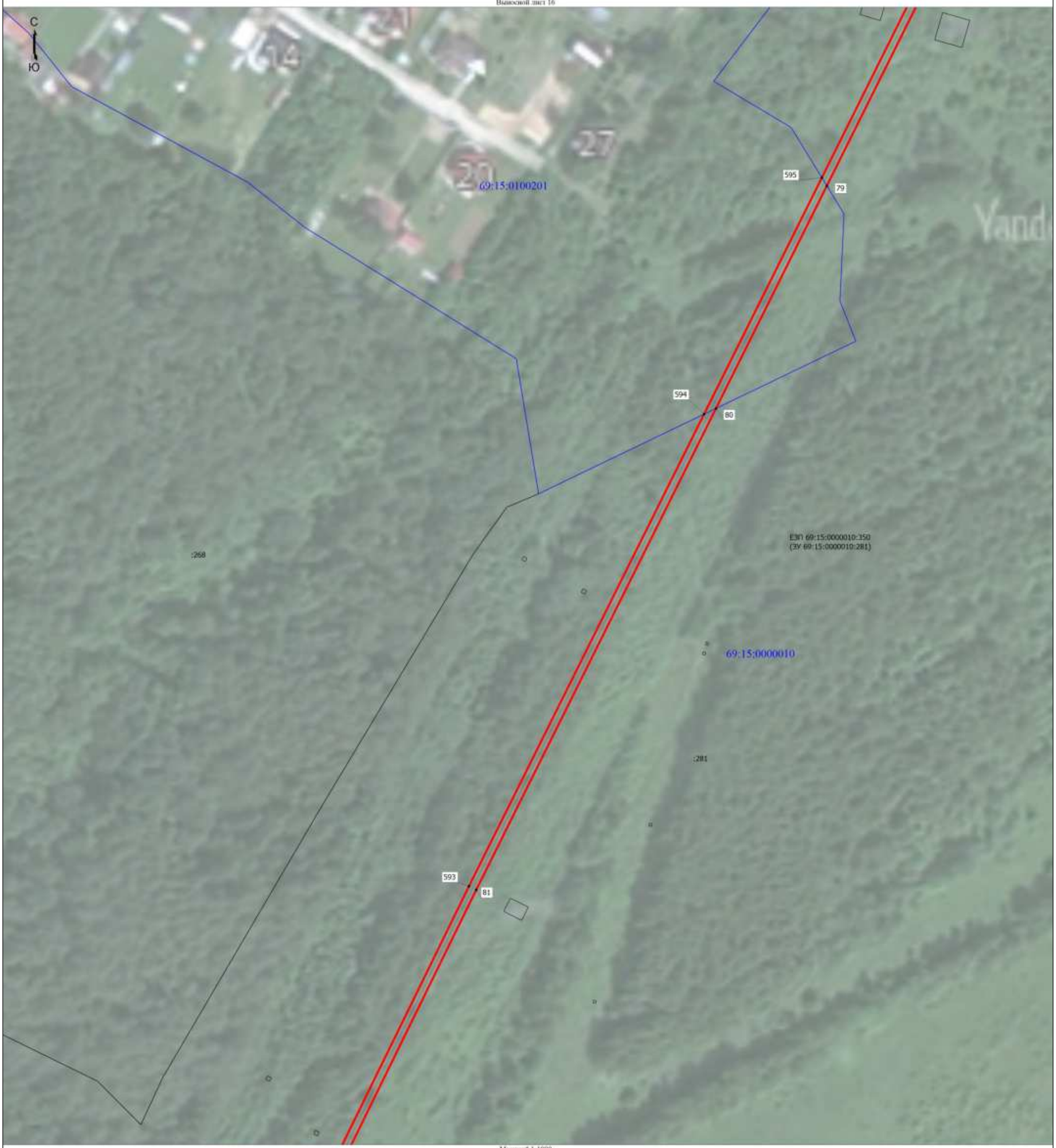

Масштаб 1:1000

Условные обозначения

- Проектные границы публичного сервитута
1 - Обозначение новой характерной точки публичного сервитута
:1048 - Кадастровый номер земельного участка
- Граница кадастрового квартала
- Характерная точка границы публичного сервитута
- Часть границы, сведения ЕГРН о которой позволяют однозначно определить ее положение на местности
- Ось планируемого к размещению линейного объекта
69:43:0070216 - Номер кадастрового квартала

Подпись _____

Дата "11" июня 2025 г.

Место для оттиска печати (при наличии) лица, составившего описание местоположения границ объекта

Схема расположения границ публичного сервитута

Выносной лист 17

Масштаб 1:1000

Условные обозначения

- Проектные границы публичного сервитута
1 - Обозначение новой характерной точки публичного сервитута
:1048 - Кадастровый номер земельного участка
- Граница кадастрового квартала
- Характерная точка границы публичного сервитута
- Часть границы, сведения ЕГРН о которой позволяют однозначно определить ее положение на местности
- Ось планируемого к размещению линейного объекта
69:43:0070216 - Номер кадастрового квартала

Подпись _____

Дата "11" июня 2025 г.

Место для оттиска печати (при наличии) лица, составившего описание местоположения границ объекта

Схема расположения границ публичного сервитута

Выносной лист 18

Масштаб 1:1000

Условные обозначения

- Проектные границы публичного сервитута
1 - Обозначение новой характерной точки публичного сервитута
:1048 - Кадастровый номер земельного участка
- Граница кадастрового квартала
- Характерная точка границы публичного сервитута
- Часть границы, сведения ЕГРН о которой позволяют однозначно определить ее положение на местности
- Ось планируемого к размещению линейного объекта
69:43:0070216 - Номер кадастрового квартала

Подпись _____

Дата "11" июня 2025 г.

Место для оттиска печати (при наличии) лица, составившего описание местоположения границ объекта

Схема расположения границ публичного сервитута

Выносной лист 19

Масштаб 1:1000

Условные обозначения

- Проектные границы публичного сервитута
1 - Обозначение новой характерной точки публичного сервитута
:1048 - Кадастровый номер земельного участка
- Граница кадастрового квартала
- Характерная точка границы публичного сервитута
- Часть границы, сведения ЕГРН о которой позволяют однозначно определить ее положение на местности
- Ось планируемого к размещению линейного объекта
69:43:0070216 - Номер кадастрового квартала

Подпись _____

Дата "11" июня 2025 г.

Место для оттиска печати (при наличии) лица, составившего описание местоположения границ объекта

Схема расположения границ публичного сервитута

Выносной лист 20

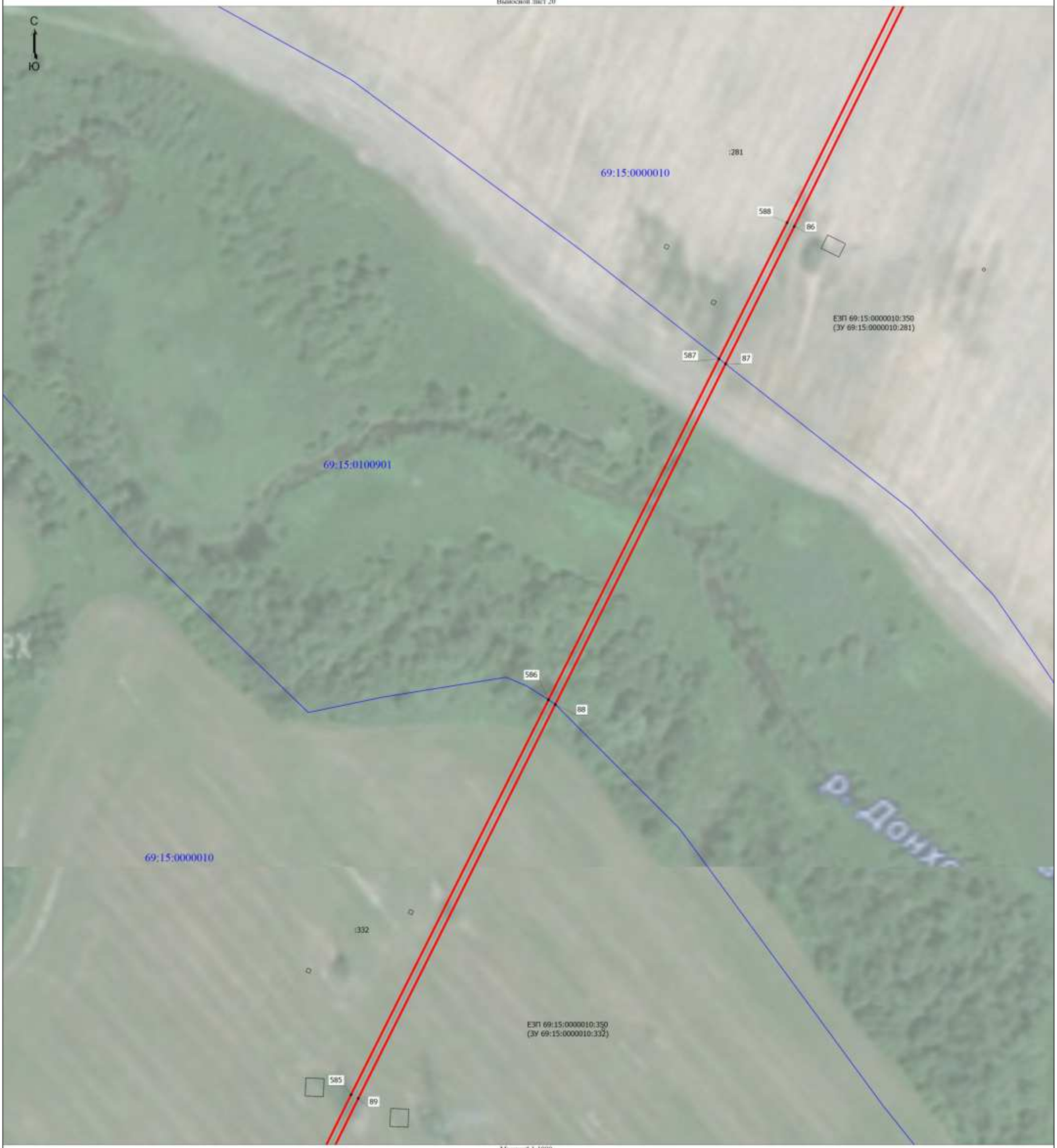

Масштаб 1:1000

Условные обозначения

- Проектные границы публичного сервитута
- Обозначение новой характерной точки публичного сервитута
- Кадастровый номер земельного участка
- Граница кадастрового квартала
- Характерная точка границы публичного сервитута
- Часть границы, сведения ЕГРН о которой позволяют однозначно определить ее положение на местности
- Ось планируемого к размещению линейного объекта
- Номер кадастрового квартала

Подпись _____

Дата "11" июня 2025 г.

Место для оттиска печати (при наличии) лица, составившего описание местоположения границ объекта

Схема расположения границ публичного сервитута

Выносной лист 21

Масштаб 1:1000

Условные обозначения

- Проектные границы публичного сервитута
1 - Обозначение новой характерной точки публичного сервитута
:1048 - Кадастровый номер земельного участка
- Граница кадастрового квартала
- Характерная точка границы публичного сервитута
- Часть границы, сведения ЕГРН о которой позволяют однозначно определить ее положение на местности
- Ось планируемого к размещению линейного объекта
69:43:0070216 - Номер кадастрового квартала

Подпись _____

Дата "11" июня 2025 г.

Место для оттиска печати (при наличии) лица, составившего описание местоположения границ объекта

Схема расположения границ публичного сервитута

Выносной лист 22

Масштаб 1:1000

Условные обозначения

- Проектные границы публичного сервитута
- 1 - Обозначение новой характерной точки публичного сервитута
- :1048 - Кадастровый номер земельного участка
- Граница кадастрового квартала
- Характерная точка границы публичного сервитута
- Часть границы, сведения ЕГРН о которой позволяют однозначно определить ее положение на местности
- Ось планируемого к размещению линейного объекта
- 69:43:0070216 - Номер кадастрового квартала

Подпись _____

Дата "11" июня 2025 г.

Место для оттиска печати (при наличии) лица, составившего описание местоположения границ объекта

Схема расположения границ публичного сервитута

Выносной лист 23

Масштаб 1:1000

Условные обозначения

- Проектные границы публичного сервитута
1 - Обозначение новой характерной точки публичного сервитута
:1048 - Кадастровый номер земельного участка
- Граница кадастрового квартала
- Характерная точка границы публичного сервитута
- Часть границы, сведения ЕГРН о которой позволяют однозначно определить ее положение на местности
- Ось планируемого к размещению линейного объекта
69:43:0070216 - Номер кадастрового квартала

Подпись _____

Дата "11" июня 2025 г.

Место для оттиска печати (при наличии) лица, составившего описание местоположения границ объекта

Схема расположения границ публичного сервитута

Выносной лист 24

Масштаб 1:1000

Условные обозначения

- Проектные границы публичного сервитута
- 1 - Обозначение новой характерной точки публичного сервитута
- :1048 - Кадастровый номер земельного участка
- Граница кадастрового квартала
- Характерная точка границы публичного сервитута
- Часть границы, сведения ЕГРН о которой позволяют однозначно определить ее положение на местности
- Ось планируемого к размещению линейного объекта
- 69:43:0070216 - Номер кадастрового квартала

Подпись _____

Дата "11" июня 2025 г.

Место для оттиска печати (при наличии) лица, составившего описание местоположения границ объекта

Схема расположения границ публичного сервитута

Выносной лист 25

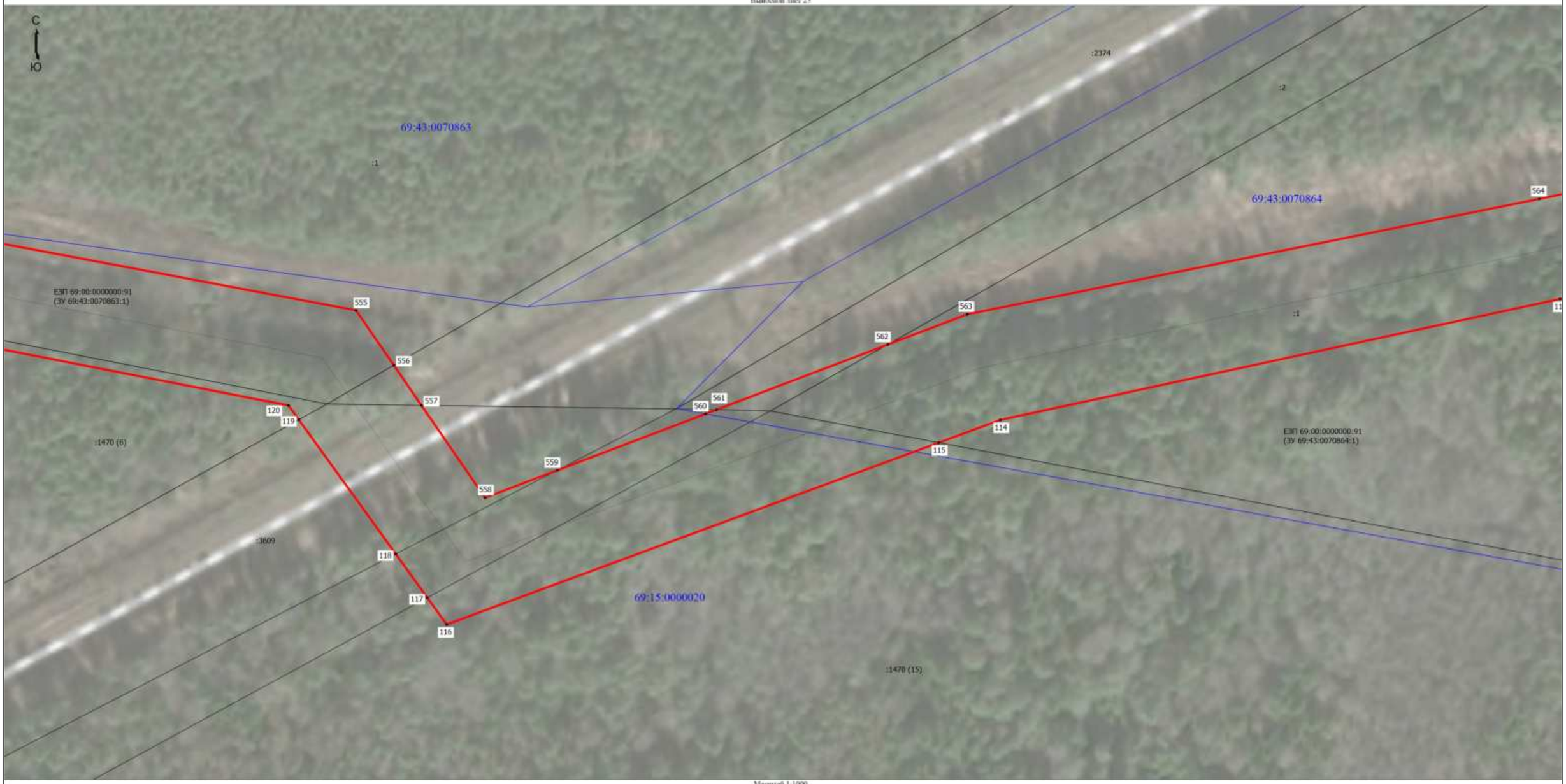

Масштаб 1:1000

Условные обозначения

- Проектные границы публичного сервитута
- 1 - Обозначение новой характерной точки публичного сервитута
- :1048 - Кадастровый номер земельного участка
- Граница кадастрового квартала
- Характерная точка границы публичного сервитута
- Часть границы, сведения ЕГРН о которой позволяют однозначно определить ее положение на местности
- Ось планируемого к размещению линейного объекта
- 69:43:0070216 - Номер кадастрового квартала

Подпись _____

Дата "11" июня 2025 г.

Место для оттиска печати (при наличии) лица, составившего описание местоположения границ объекта

Схема расположения границ публичного сервитута

Выносной лист 26

Масштаб 1:1000

Условные обозначения

- Проектные границы публичного сервитута
- 1 - Обозначение новой характерной точки публичного сервитута
- :1048 - Кадастровый номер земельного участка
- Граница кадастрового квартала
- Характерная точка границы публичного сервитута
- Часть границы, сведения ЕГРН о которой позволяют однозначно определить ее положение на местности
- Ось планируемого к размещению линейного объекта
- 69:43:0070216 - Номер кадастрового квартала

Подпись _____

Дата "11" июня 2025 г.

Место для оттиска печати (при наличии) лица, составившего описание местоположения границ объекта

Схема расположения границ публичного сервитута

Выносной лист 27

Масштаб 1:1000

Условные обозначения

- Проектные границы публичного сервитута
- 1 - Обозначение новой характерной точки публичного сервитута
- :1048 - Кадастровый номер земельного участка
- Граница кадастрового квартала
- Характерная точка границы публичного сервитута
- Часть границы, сведения ЕГРН о которой позволяют однозначно определить ее положение на местности
- Ось планируемого к размещению линейного объекта
- 69:43:0070216 - Номер кадастрового квартала

Подпись _____

Дата "11" июня 2025 г.

Место для оттиска печати (при наличии) лица, составившего описание местоположения границ объекта

Схема расположения границ публичного сервитута

Выносной лист 28

Масштаб 1:1000

Условные обозначения

- Проектные границы публичного сервитута
- 1 - Обозначение новой характерной точки публичного сервитута
- :1048 - Кадастровый номер земельного участка
- Граница кадастрового квартала
- Характерная точка границы публичного сервитута
- Часть границы, сведения ЕГРН о которой позволяют однозначно определить ее положение на местности
- Ось планируемого к размещению линейного объекта
- 69:43:0070216 - Номер кадастрового квартала

Подпись _____

Дата "11" июня 2025 г.

Место для оттиска печати (при наличии) лица, составившего описание местоположения границ объекта

Схема расположения границ публичного сервитута

Выносной лист 29

Масштаб 1:1000

Условные обозначения

- Проектные границы публичного сервитута
1 - Обозначение новой характерной точки публичного сервитута
:1048 - Кадастровый номер земельного участка
- Граница кадастрового квартала
- Характерная точка границы публичного сервитута
- Часть границы, сведения ЕГРН о которой позволяют однозначно определить ее положение на местности
- Ось планируемого к размещению линейного объекта
69:43:0070216 - Номер кадастрового квартала

Подпись _____

Дата "11" июня 2025 г.

Место для оттиска печати (при наличии) лица, составившего описание местоположения границ объекта

Схема расположения границ публичного сервитута

Выносной лист 30

Масштаб 1:1000

Условные обозначения

- Проектные границы публичного сервитута
- 1 - Обозначение новой характерной точки публичного сервитута
- :1048 - Кадастровый номер земельного участка
- Граница кадастрового квартала
- Характерная точка границы публичного сервитута
- Часть границы, сведения ЕГРН о которой позволяют однозначно определить ее положение на местности
- Ось планируемого к размещению линейного объекта
- 69:43:0070216 - Номер кадастрового квартала

Подпись _____

Дата "11" июня 2025 г.

Место для оттиска печати (при наличии) лица, составившего описание местоположения границ объекта

Схема расположения границ публичного сервитута

Выносной лист 31

Масштаб 1:1000

Условные обозначения

- Проектные границы публичного сервитута
- Обозначение новой характерной точки публичного сервитута
- Кадастровый номер земельного участка
- Граница кадастрового квартала
- Характерная точка границы публичного сервитута
- Часть границы, сведения ЕГРН о которой позволяют однозначно определить ее положение на местности
- Ось планируемого к размещению линейного объекта
- Номер кадастрового квартала

Подпись _____

Дата "11" июня 2025 г.

Место для оттиска печати (при наличии) лица, составившего описание местоположения границ объекта

Схема расположения границ публичного сервитута

Выносной лист 32

Масштаб 1:1000

Условные обозначения

- Проектные границы публичного сервитута
1 - Обозначение новой характерной точки публичного сервитута
:1048 - Кадастровый номер земельного участка
- Граница кадастрового квартала
- Характерная точка границы публичного сервитута
- Часть границы, сведения ЕГРН о которой позволяют однозначно определить ее положение на местности
- Ось планируемого к размещению линейного объекта
69:43:0070216 - Номер кадастрового квартала

Подпись _____

Дата "11" июня 2025 г.

Место для оттиска печати (при наличии) лица, составившего описание местоположения границ объекта

Схема расположения границ публичного сервитута

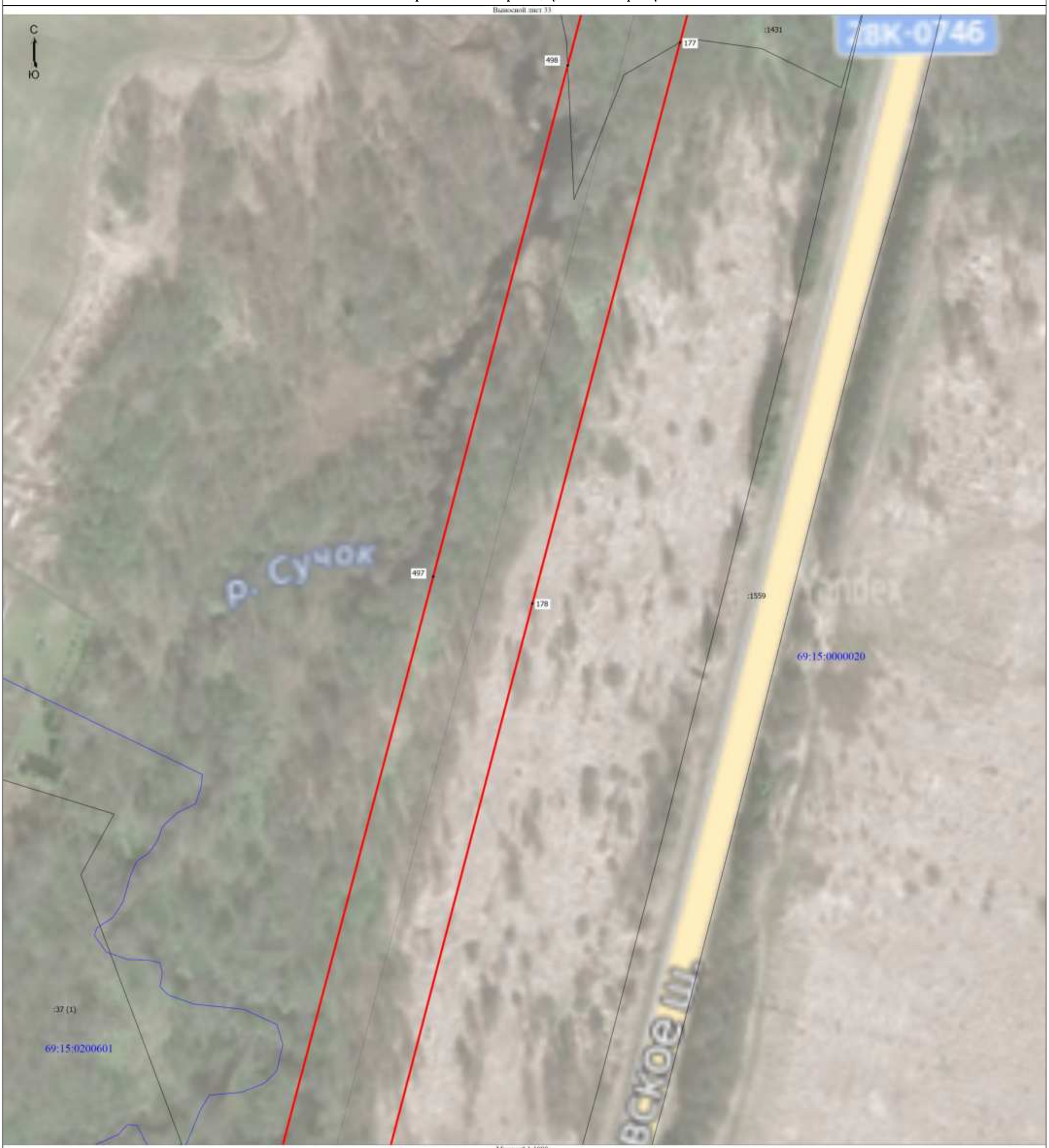

Условные обозначения

- Проектные границы публичного сервитута
- 1 - Обозначение новой характерной точки публичного сервитута
- :1048 - Кадастровый номер земельного участка
- Граница кадастрового квартала
- Характерная точка границы публичного сервитута
- Часть границы, сведения ЕГРН о которой позволяют однозначно определить ее положение на местности
- Ось планируемого к размещению линейного объекта
- 69:43:0070216 - Номер кадастрового квартала

Подпись _____ Дата "11" июня 2025 г.

Место для оттиска печати (при наличии) лица, составившего описание местоположения границ объекта

Схема расположения границ публичного сервитута

Выносной лист 34

Масштаб 1:1000

Условные обозначения

- Проектные границы публичного сервитута
- Обозначение новой характерной точки публичного сервитута
- Кадастровый номер земельного участка
- Граница кадастрового квартала
- Характерная точка границы публичного сервитута
- Часть границы, сведения ЕГРН о которой позволяют однозначно определить ее положение на местности
- Ось планируемого к размещению линейного объекта
- Номер кадастрового квартала

Подпись _____

Дата "11" июня 2025 г.

Место для оттиска печати (при наличии) лица, составившего описание местоположения границ объекта

Схема расположения границ публичного сервитута

Условные обозначения

- Проектные границы публичного сервитута
- Обозначение новой характерной точки публичного сервитута
- Кадастровый номер земельного участка
- Граница кадастрового квартала
- Характерная точка границы публичного сервитута
- Часть границы, сведения ЕГРН о которой позволяют однозначно определить ее положение на местности
- Ось планируемого к размещению линейного объекта
- Номер кадастрового квартала

Подпись _____

Дата "11" июня 2025 г.

Место для оттиска печати (при наличии) лица, составившего описание местоположения границ объекта

Схема расположения границ публичного сервитута

Выносной лист 36

Масштаб 1:1000

Условные обозначения

- Проектные границы публичного сервитута
- Обозначение новой характерной точки публичного сервитута
- Кадастровый номер земельного участка
- Граница кадастрового квартала
- Характерная точка границы публичного сервитута
- Часть границы, сведения ЕГРН о которой позволяют однозначно определить ее положение на местности
- Ось планируемого к размещению линейного объекта
- Номер кадастрового квартала

Подпись _____

Дата "11" июня 2025 г.

Место для оттиска печати (при наличии) лица, составившего описание местоположения границ объекта

Схема расположения границ публичного сервитута

Выносной лист 37

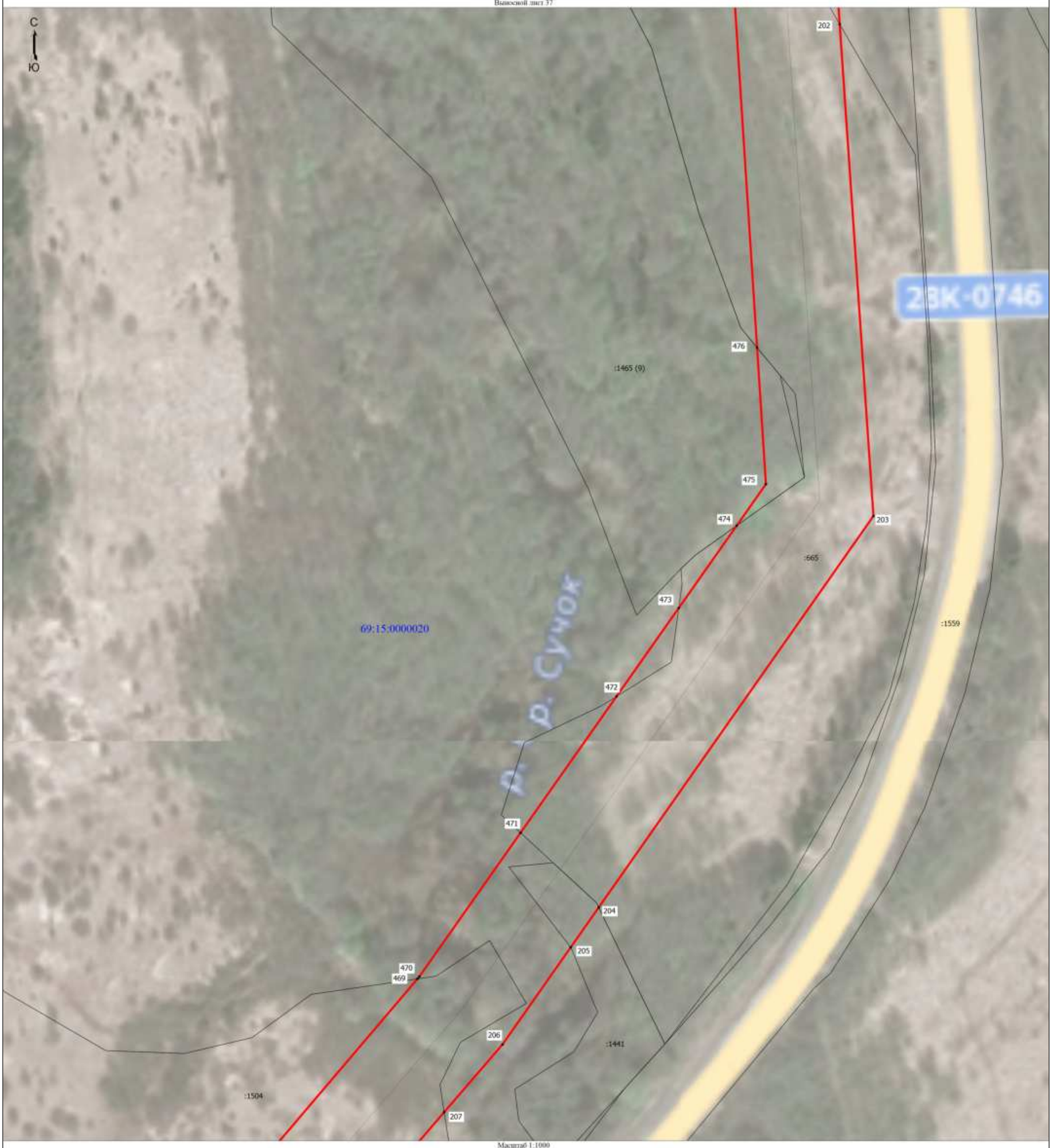

Масштаб 1:1000

Условные обозначения

- Проектные границы публичного сервитута
1 - Обозначение новой характерной точки публичного сервитута
:1048 - Кадастровый номер земельного участка
- Граница кадастрового квартала
- Характерная точка границы публичного сервитута
- Часть границы, сведения ЕГРН о которой позволяют однозначно определить ее положение на местности
- Ось планируемого к размещению линейного объекта
69:43:0070216 - Номер кадастрового квартала

Подпись _____

Дата "11" июня 2025 г.

Место для оттиска печати (при наличии) лица, составившего описание местоположения границ объекта

Схема расположения границ публичного сервитута

Выносной лист 38

Масштаб 1:1000

Условные обозначения

- Проектные границы публичного сервитута
1 - Обозначение новой характерной точки публичного сервитута
:1048 - Кадастровый номер земельного участка
- Граница кадастрового квартала
- Характерная точка границы публичного сервитута
- Часть границы, сведения ЕГРН о которой позволяют однозначно определить ее положение на местности
- Ось планируемого к размещению линейного объекта
69:43:0070216 - Номер кадастрового квартала

Подпись _____

Дата "11" июня 2025 г.

Место для оттиска печати (при наличии) лица, составившего описание местоположения границ объекта

Схема расположения границ публичного сервитута

Выносной лист 39

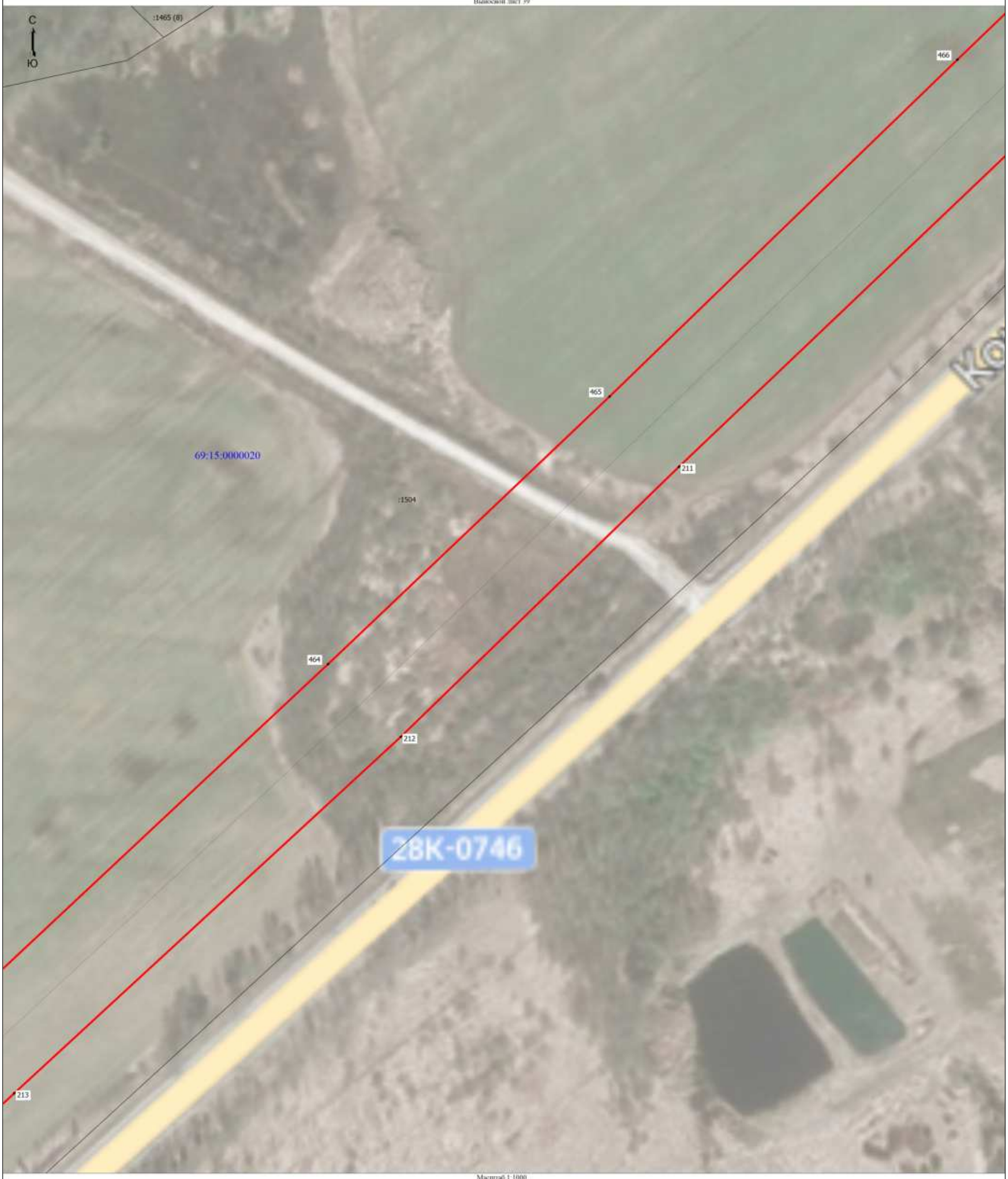

Масштаб 1:1000

Условные обозначения

- Проектные границы публичного сервитута
- Обозначение новой характерной точки публичного сервитута
- Кадастровый номер земельного участка
- Граница кадастрового квартала
- Характерная точка границы публичного сервитута
- Часть границы, сведения ЕГРН о которой позволяют однозначно определить ее положение на местности
- Ось планируемого к размещению линейного объекта
- Номер кадастрового квартала

Подпись _____

Дата "11" июня 2025 г.

Место для оттиска печати (при наличии) лица, составившего описание местоположения границ объекта

Схема расположения границ публичного сервитута

Выносной лист 40

Масштаб 1:1000

Условные обозначения

- Проектные границы публичного сервитута
1 - Обозначение новой характерной точки публичного сервитута
:1048 - Кадастровый номер земельного участка
- Граница кадастрового квартала
- Характерная точка границы публичного сервитута
- Часть границы, сведения ЕГРН о которой позволяют однозначно определить ее положение на местности
- Ось планируемого к размещению линейного объекта
69:43:0070216 - Номер кадастрового квартала

Подпись _____

Дата "11" июня 2025 г.

Место для оттиска печати (при наличии) лица, составившего описание местоположения границ объекта

Схема расположения границ публичного сервитута

Выносной лист 41

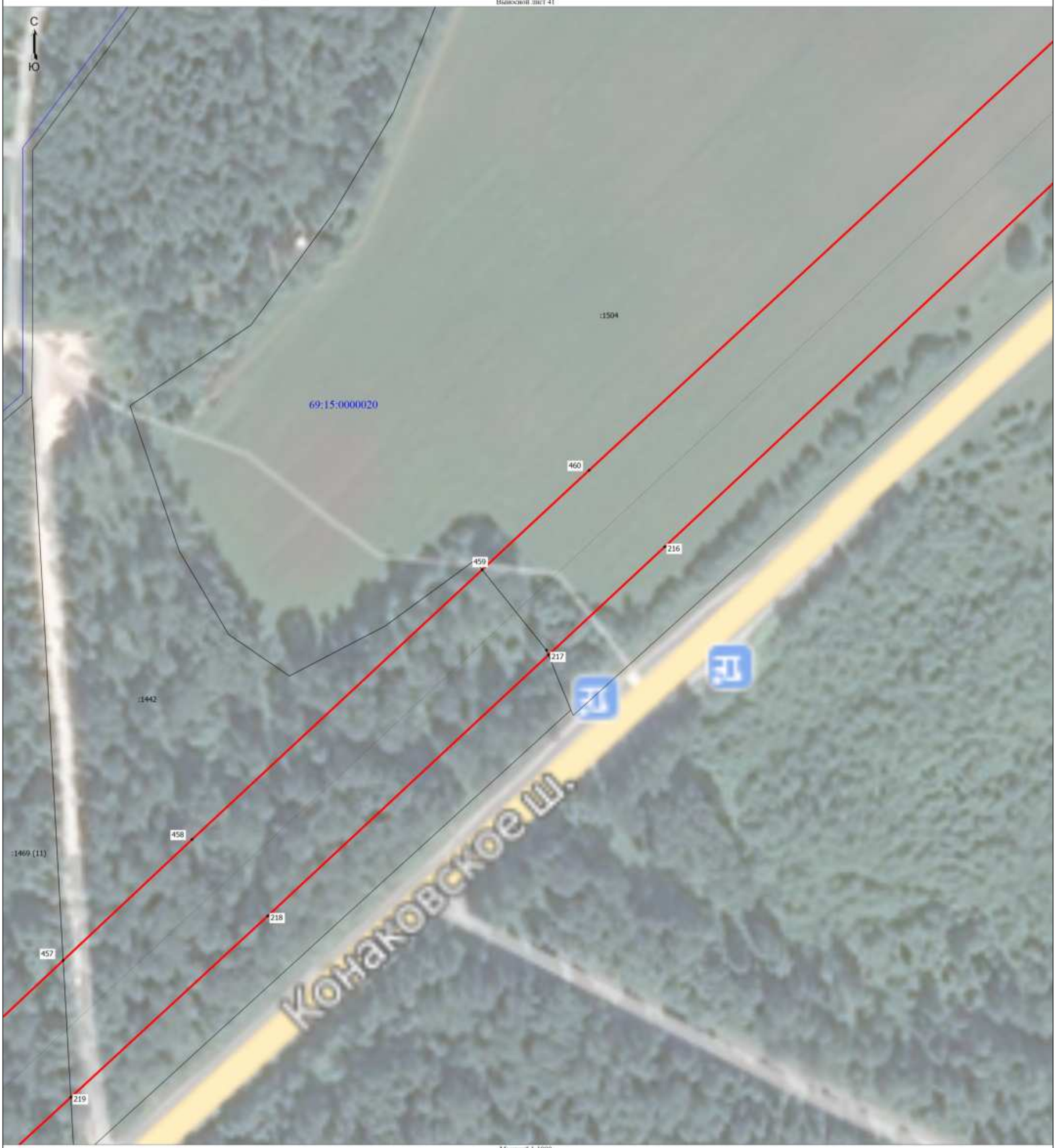

Масштаб 1:1000

Условные обозначения

- Проектные границы публичного сервитута
1 - Обозначение новой характерной точки публичного сервитута
:1048 - Кадастровый номер земельного участка
- Граница кадастрового квартала
- Характерная точка границы публичного сервитута
- Часть границы, сведения ЕГРН о которой позволяют однозначно определить ее положение на местности
- Ось планируемого к размещению линейного объекта
69:43:0070216 - Номер кадастрового квартала

Подпись _____

Дата "11" июня 2025 г.

Место для оттиска печати (при наличии) лица, составившего описание местоположения границ объекта

Схема расположения границ публичного сервитута

Выносной лист 42

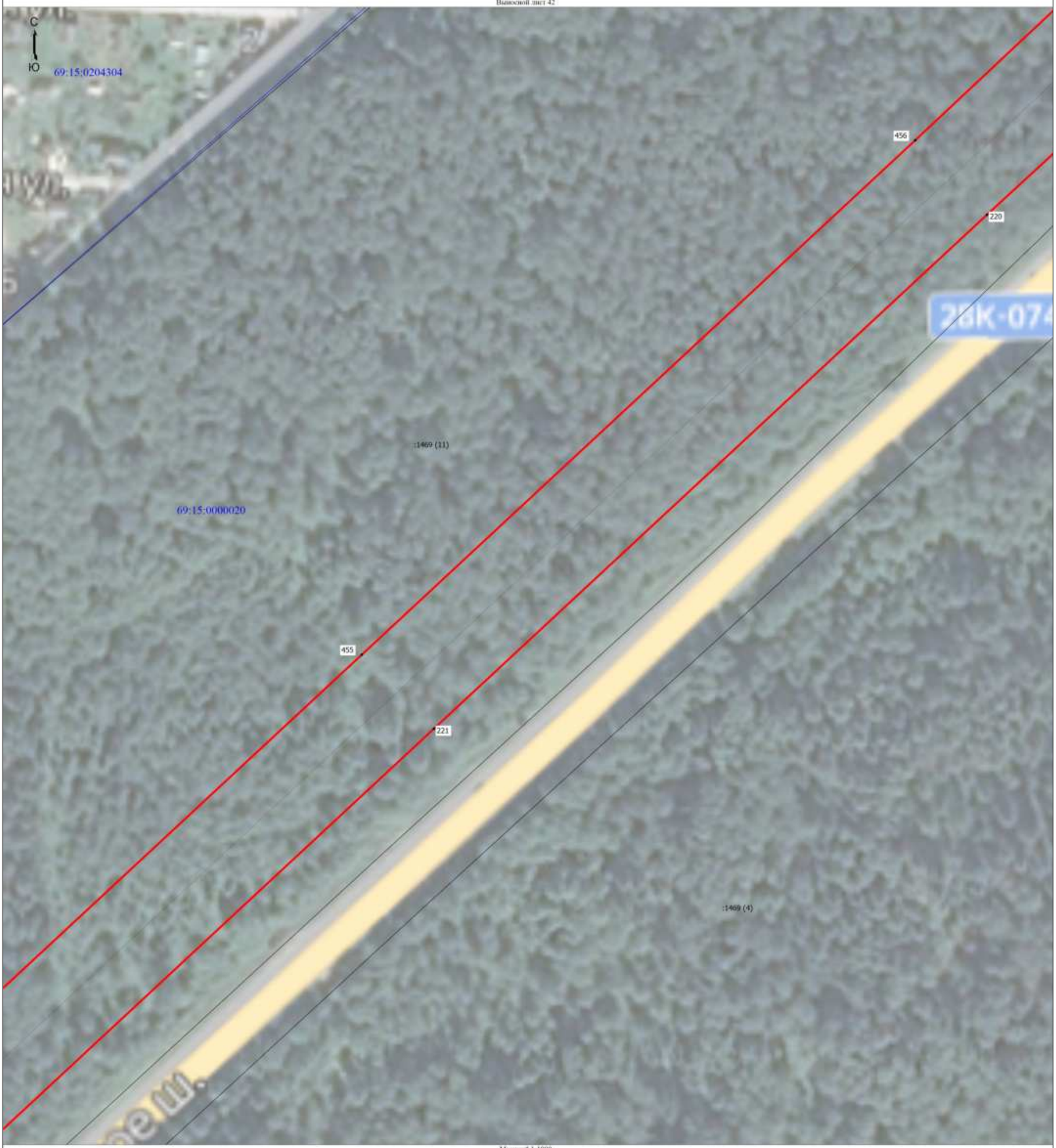

Масштаб 1:1000

Условные обозначения

- Проектные границы публичного сервитута
1 - Обозначение новой характерной точки публичного сервитута
:1048 - Кадастровый номер земельного участка
- Граница кадастрового квартала
- Характерная точка границы публичного сервитута
- Часть границы, сведения ЕГРН о которой позволяют однозначно определить ее положение на местности
- Ось планируемого к размещению линейного объекта
69:43:0070216 - Номер кадастрового квартала

Подпись _____

Дата "11" июня 2025 г.

Место для оттиска печати (при наличии) лица, составившего описание местоположения границ объекта

Схема расположения границ публичного сервитута

Выносной лист 43

Масштаб 1:1000

Условные обозначения

- Проектные границы публичного сервитута
1 - Обозначение новой характерной точки публичного сервитута
:1048 - Кадастровый номер земельного участка
- Граница кадастрового квартала
- Характерная точка границы публичного сервитута
- Часть границы, сведения ЕГРН о которой позволяют однозначно определить ее положение на местности
- Ось планируемого к размещению линейного объекта
69:43:0070216 - Номер кадастрового квартала

Подпись _____

Дата "11" июня 2025 г.

Место для оттиска печати (при наличии) лица, составившего описание местоположения границ объекта

Схема расположения границ публичного сервитута

Выносной лист 44

Масштаб 1:1000

Условные обозначения

- Проектные границы публичного сервитута
- 1 - Обозначение новой характерной точки публичного сервитута
- :1048 - Кадастровый номер земельного участка
- Граница кадастрового квартала
- Характерная точка границы публичного сервитута
- Часть границы, сведения ЕГРН о которой позволяют однозначно определить ее положение на местности
- Ось планируемого к размещению линейного объекта
- 69:43:0070216 - Номер кадастрового квартала

Подпись _____

Дата "11" июня 2025 г.

Место для оттиска печати (при наличии) лица, составившего описание местоположения границ объекта

Схема расположения границ публичного сервитута

Выносной лист 45

Масштаб 1:1000

Условные обозначения

- Проектные границы публичного сервитута
1 - Обозначение новой характерной точки публичного сервитута
:1048 - Кадастровый номер земельного участка
- Граница кадастрового квартала
- Характерная точка границы публичного сервитута
- Часть границы, сведения ЕГРН о которой позволяют однозначно определить ее положение на местности
- Ось планируемого к размещению линейного объекта
69:43:0070216 - Номер кадастрового квартала

Подпись _____

Дата "11" июня 2025 г.

Место для оттиска печати (при наличии) лица, составившего описание местоположения границ объекта

Схема расположения границ публичного сервитута

Выносной лист 46

Масштаб 1:1000

Условные обозначения

- Проектные границы публичного сервитута
1 - Обозначение новой характерной точки публичного сервитута
:1048 - Кадастровый номер земельного участка
- Граница кадастрового квартала
- Характерная точка границы публичного сервитута
- Часть границы, сведения ЕГРН о которой позволяют однозначно определить ее положение на местности
- Ось планируемого к размещению линейного объекта
69:43:0070216 - Номер кадастрового квартала

Подпись _____

Дата "11" июня 2025 г.

Место для оттиска печати (при наличии) лица, составившего описание местоположения границ объекта

Схема расположения границ публичного сервитута

Выносной лист 47

Масштаб 1:1000

Условные обозначения

- Проектные границы публичного сервитута
1 - Обозначение новой характерной точки публичного сервитута
:1048 - Кадастровый номер земельного участка
- Граница кадастрового квартала
- Характерная точка границы публичного сервитута
- Часть границы, сведения ЕГРН о которой позволяют однозначно определить ее положение на местности
- Ось планируемого к размещению линейного объекта
69:43:0070216 - Номер кадастрового квартала

Подпись _____

Дата "11" июня 2025 г.

Место для оттиска печати (при наличии) лица, составившего описание местоположения границ объекта

Схема расположения границ публичного сервитута

Выносной лист 48

Масштаб 1:1000

Условные обозначения

- Проектные границы публичного сервитута
- Обозначение новой характерной точки публичного сервитута
- Кадастровый номер земельного участка
- Граница кадастрового квартала
- Характерная точка границы публичного сервитута
- Часть границы, сведения ЕГРН о которой позволяют однозначно определить ее положение на местности
- Ось планируемого к размещению линейного объекта
- Номер кадастрового квартала

Подпись _____

Дата "11" июня 2025 г.

Место для оттиска печати (при наличии) лица, составившего описание местоположения границ объекта

Схема расположения границ публичного сервитута

Выносной лист 49

Масштаб 1:1000

Условные обозначения

- Проектные границы публичного сервитута
- Обозначение новой характерной точки публичного сервитута
:1048 - Кадастровый номер земельного участка
- Граница кадастрового квартала
- Характерная точка границы публичного сервитута
- Часть границы, сведения ЕГРН о которой позволяют однозначно определить ее положение на местности
- Ось планируемого к размещению линейного объекта
69:43:0070216 - Номер кадастрового квартала

Подпись _____

Дата "11" июня 2025 г.

Место для оттиска печати (при наличии) лица, составившего описание местоположения границ объекта

Схема расположения границ публичного сервитута

Выносной лист 50

Масштаб 1:1000

Условные обозначения

- Проектные границы публичного сервитута
1 - Обозначение новой характерной точки публичного сервитута
:1048 - Кадастровый номер земельного участка
- Граница кадастрового квартала
- Характерная точка границы публичного сервитута
- Часть границы, сведения ЕГРН о которой позволяют однозначно определить ее положение на местности
- Ось планируемого к размещению линейного объекта
69:43:0070216 - Номер кадастрового квартала

Подпись _____

Дата "11" июня 2025 г.

Место для оттиска печати (при наличии) лица, составившего описание местоположения границ объекта

Схема расположения границ публичного сервитута

Выносной лист 51

Масштаб 1:1000

Условные обозначения

- Проектные границы публичного сервитута
- Обозначение новой характерной точки публичного сервитута
- Кадастровый номер земельного участка
- Граница кадастрового квартала
- Характерная точка границы публичного сервитута
- Часть границы, сведения ЕГРН о которой позволяют однозначно определить ее положение на местности
- Ось планируемого к размещению линейного объекта
- Номер кадастрового квартала

Подпись _____ Дата "_____" _____ _____г.

Место для оттиска печати (при наличии) лица, составившего описание местоположения границ объекта

11 мая 2025

Схема расположения границ публичного сервитута

Выносной лист 52

Масштаб 1:1000

Условные обозначения

- Проектные границы публичного сервитута
- Обозначение новой характерной точки публичного сервитута
- Кадастровый номер земельного участка
- Граница кадастрового квартала
- Характерная точка границы публичного сервитута
- Часть границы, сведения ЕГРН о которой позволяют однозначно определить ее положение на местности
- Ось планируемого к размещению линейного объекта
- Номер кадастрового квартала

Подпись _____

Дата "11" июня 2025 г.

Место для оттиска печати (при наличии) лица, составившего описание местоположения границ объекта

Схема расположения границ публичного сервитута

Выносной лист 53

Масштаб 1:1000

Условные обозначения

- Проектные границы публичного сервитута
- Обозначение новой характерной точки публичного сервитута
- Кадастровый номер земельного участка
- Граница кадастрового квартала
- Характерная точка границы публичного сервитута
- Часть границы, сведения ЕГРН о которой позволяют однозначно определить ее положение на местности
- Ось планируемого к размещению линейного объекта
- Номер кадастрового квартала

Подпись _____

Дата "11" июня 2025 г.

Место для оттиска печати (при наличии) лица, составившего описание местоположения границ объекта

Схема расположения границ публичного сервитута

Выносной лист 54

Масштаб 1:1000

Условные обозначения

- Проектные границы публичного сервитута
- Характерная точка границы публичного сервитута
1 - Обозначение новой характерной точки публичного сервитута
- Часть границы, сведения ЕГРН о которой позволяют однозначно определить ее положение на местности
:1048 - Кадастровый номер земельного участка
- Ось планируемого к размещению линейного объекта
- Граница кадастрового квартала
69:43:0070216 - Номер кадастрового квартала

Подпись _____

Дата "11" июня 2025 г.

Место для оттиска печати (при наличии) лица, составившего описание местоположения границ объекта

Схема расположения границ публичного сервитута

Выносной лист 55

Масштаб 1:1000

Условные обозначения

- Проектные границы публичного сервитута
1 - Обозначение новой характерной точки публичного сервитута
:1048 - Кадастровый номер земельного участка
- Граница кадастрового квартала
- Характерная точка границы публичного сервитута
- Часть границы, сведения ЕГРН о которой позволяют однозначно определить ее положение на местности
- Ось планируемого к размещению линейного объекта
69:43:0070216 - Номер кадастрового квартала

Подпись _____

Дата "11" июня 2025 г.

Место для оттиска печати (при наличии) лица, составившего описание местоположения границ объекта

Схема расположения границ публичного сервитута

Масштаб 1:1000

Условные обозначения

- Проектные границы публичного сервитута
- Обозначение новой характерной точки публичного сервитута
- Кадастровый номер земельного участка
- Граница кадастрового квартала
- Характерная точка границы публичного сервитута
- Часть границы, сведения ЕГРН о которой позволяют однозначно определить ее положение на местности
- Ось планируемого к размещению линейного объекта
- Номер кадастрового квартала

Подпись _____

Дата "11" июня 2025 г.

Место для оттиска печати (при наличии) лица, составившего описание местоположения границ объекта

Схема расположения границ публичного сервитута

Масштаб 1:1000

Условные обозначения

- Проектные границы публичного сервитута
1 - Обозначение новой характерной точки публичного сервитута
:1048 - Кадастровый номер земельного участка
- Граница кадастрового квартала
- Характерная точка границы публичного сервитута
- Часть границы, сведения ЕГРН о которой позволяют однозначно определить ее положение на местности
- Ось планируемого к размещению линейного объекта
69:43:0070216 - Номер кадастрового квартала

Подпись _____

Дата "_11_" __июня__ __2025_ г.

Место для оттиска печати (при наличии) лица, составившего описание местоположения границ объекта

Схема расположения границ публичного сервитута

Выносной лист 58

Масштаб 1:1000

Условные обозначения

- Проектные границы публичного сервитута
- 1 - Обозначение новой характерной точки публичного сервитута
- :1048 - Кадастровый номер земельного участка
- Границы кадастрового квартала
- Характерная точка границы публичного сервитута
- Часть границы, сведения ЕГРН о которой позволяют однозначно определить ее положение на местности
- Ось планируемого к размещению линейного объекта
- 69:43:0070216 - Номер кадастрового квартала

Подпись _____

Дата "11" июня 2025 г.

Место для оттиска печати (при наличии) лица, составившего описание местоположения границ объекта

Схема расположения границ публичного сервитута

Масштаб 1:1000

Условные обозначения

- Проектные границы публичного сервитута
1 - Обозначение новой характерной точки публичного сервитута
:1048 - Кадастровый номер земельного участка
- Границы кадастрового квартала
- Характерная точка границы публичного сервитута
- Часть границы, сведения ЕГРН о которой позволяют однозначно определить ее положение на местности
- Ось планируемого к размещению линейного объекта
69:43:0070216 - Номер кадастрового квартала

Подпись _____

Дата "11" июня 2025 г.

Место для оттиска печати (при наличии) лица, составившего описание местоположения границ объекта